

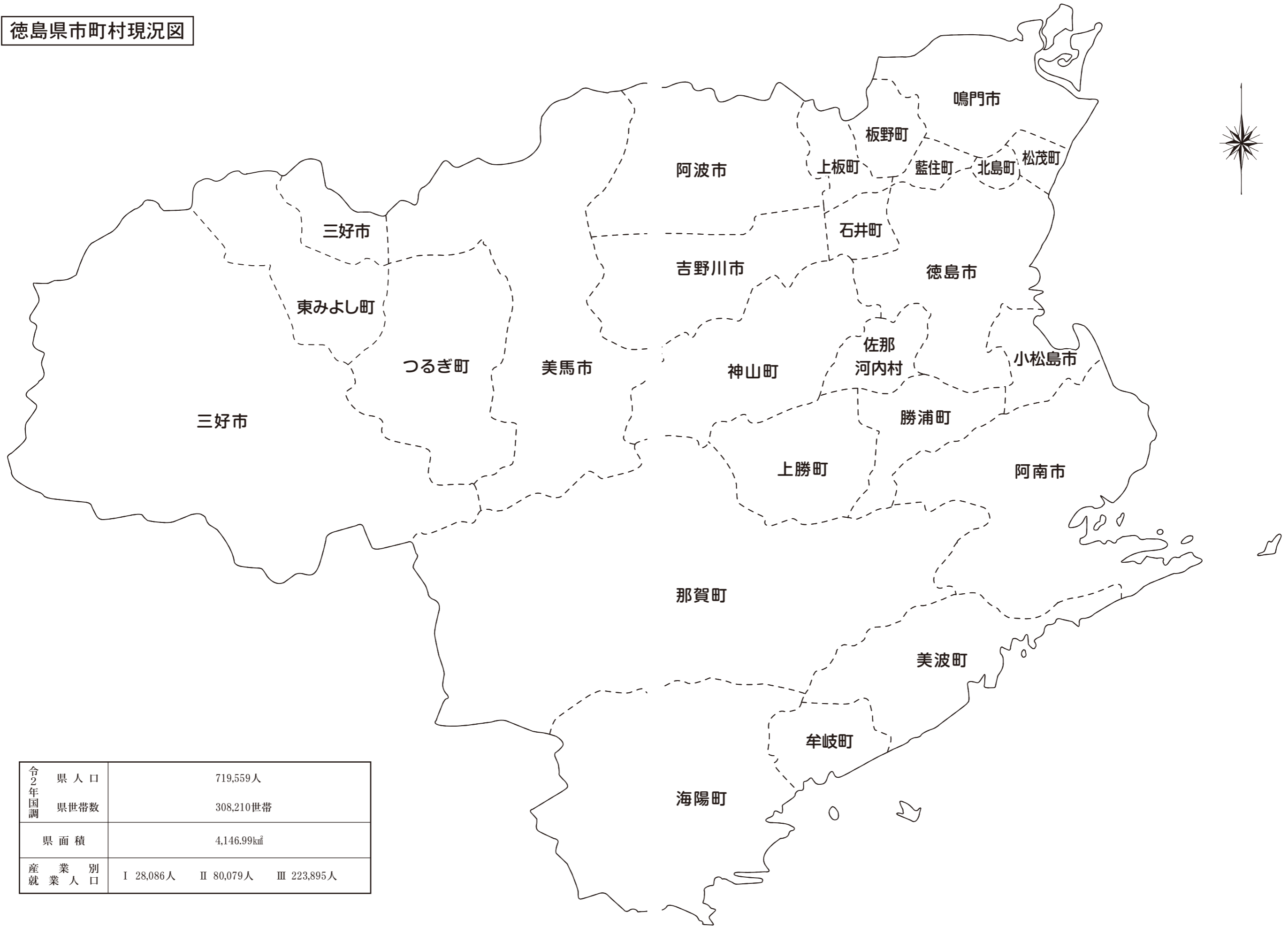
令和3年度

# 徳島県市町村要覧

徳島県政策創造部地方創生局市町村課 編集  
公益財団法人 徳島県市町村振興協会 発行



徳島県市町村現況図



令2年国調	県人口	719,559人		
	県世帯数	308,210世帯		
	県面積	4,146.99km <sup>2</sup>		
産業別就業人口		I 28,086人	II 80,079人	III 223,895人

# 目 次

## 1 市 町 村

徳 島 市	2
鳴 門 市	4
小 松 島 市	6
阿 南 市	8
吉 野 川 市	10
阿 波 市	12
美 馬 市	14
三 好 市	16
<b>勝 浦 郡</b>	
勝 浦 町	18
上 勝 町	20
<b>名 東 郡</b>	
佐 那 河 内 村	22
<b>名 西 郡</b>	
石 井 町	24
神 山 町	26
<b>那 賀 郡</b>	
那 賀 町	28
<b>海 部 郡</b>	
牟 岐 町	30
美 波 町	32
海 陽 町	34
<b>板 野 郡</b>	
松 茂 町	36
北 島 町	38
藍 住 町	40
板 野 町	42
上 板 町	44
<b>美 馬 郡</b>	
つ る ぎ 町	46
<b>三 好 郡</b>	
東 み よ し 町	48

## 2 資 料

住民基本台帳人口・選挙人名簿登録者数・ 特別職報酬	52
部門別職員数・一般行政部門職員数内訳	54
一部事務組合一覧	56
広 域 連 合	62
定住自立圏の概要	64
令和元年度市町村普通会計決算収支等の状況	66
令和2年度市町村普通会計決算収支等の状況	68
令和元年度市町村財政状況	70
令和2年度市町村財政状況	72
令和元、2年度決算に係る健全化判断比率・ 資金不足比率	74
令和3年度市町村税率一覧	76
令和元年度市町村税の徴収実績（国保税（料）を 除く）	78
令和2年度市町村税の徴収実績（国保税（料）を 除く）	80
地方公営企業一覧	82
関係団体一覧表	84
市町村部長・課長等名簿	85
徳島縣市町村変遷状況	86
市町村の花・木・鳥・姉妹都市一覧	90
主な指標の市町村ランキング	92
指定地域の状況	96
市町村長・議会議員任期満了日、議員定数	98

# 凡 例

1 指定地域の記号は次による。

- ⑥ 過疎地域の持続的発展の支援に関する特別措置法により過疎地域として指定された区域を有する市町村
- ⑥過 徳島県過疎地域持続的発展対策要綱により過疎地域に準ずるものとして指定された区域を有する市町村
- ① 山村振興法により振興山村として指定された区域を有する市町村
- ② 辺地に係る公共的施設の総合整備のための財政上の特別措置等に関する法律による辺地を有する市町村
- ③ 低開発地域工業開発促進法により低開発地域工業開発地区として指定された区域を有する市町村
- ④ 離島振興法により離島振興対策実施地域として指定された区域を有する市町村
- ⑤ 都市計画法により都市計画区域として指定された区域を有する市町村
- ⑦農 特定農山村地域における農林業等の活性化のための基盤整備の促進に関する法律に基づく基盤整備計画を策定した市町村
- ⑧ 地方拠点都市地域の整備及び産業業務施設の再配置の促進に関する法律による指定を受けた徳島東部地方拠点都市地域に含まれる市町村
- ⑨ 農村地域への産業の導入の促進等に関する法律に基づく実施計画を策定した市町村

2 年齢別人口については、令和2年度国勢調査に関する不詳補完結果の数値を掲載している。

3 面積については、全国都道府県市区町村別面積調（令和3年10月1日時点）による。

4 産業別就業人口については、平成27年国勢調査による。

5 令和2年度公共施設の整備状況については、令和2年度市町村公共施設状況調査による。

ただし、小学校、中学校については、令和2年度学校基本調査による。

6 市町村長、副市町村長、議長、副議長、職員名等については、令和3年4月1日現在としたが、校正中の異動についてはできるかぎり修正した。

7 農業については、農業センサス2020による。

8 林業については、令和3年度森林資源現況表（徳島県）による。

9 漁港数については、各市町村に所在している漁港の数とする。

10 工業については、2020年工業統計調査（従業者4人以上の事業所を対象とする。）による。

※「×」表示は、調査結果の秘密保護の観点から秘匿措置を施している。

11 商業については、平成28年経済センサスによる。

※「×」表示は、調査結果の秘密保護の観点から秘匿措置を施している。

12 長期計画は、令和3年7月1日現在である。

13 令和2年度決算状況（普通会計）については、令和2年度地方財政状況調査による。

指標等は次による。

$$\text{財政力指数} = \frac{\text{基準財政収入額}}{\text{基準財政需要額}}$$

によって計算した数値の平成30年度～令和2年度の3か年平均である。


$$\text{経常収支比率(\%)} = \frac{\text{経常的経費充当一般財源等}}{(\text{経常一般財源等歳入合計} + \text{減収補てん債特例分} + \text{猶予特例債} + \text{臨時財政対策債})} \times 100$$

# 1 市 町 村


	とくしまし <b>徳島市</b>		人口 252,391 人				
	所在地 〒770-8571 徳島市幸町2丁目5番地		世帯数 119,509 世帯				
交通機関 JR徳島駅から徒歩10分		庁舎竣工年月 昭59 2月	年齢別人口 0歳～14歳 27,378人 15歳～64歳 147,466人 65歳以上 77,547人				
TEL	088-621-5111		高年齢者比率 30.7 %				
FAX	088-654-2116		面積 191.52 km <sup>2</sup>				
URL	https://www.city.tokushima.tokushima.jp/						
市 長	内藤 佐和子	(1期目) R6. 4. 17	議 長	井上 武	議員任期 R5. 5. 1		
第一副市長	久次 米ひろ	R6. 5. 8	副 議 長	加村 祐志			
第二副市長	折野 好信	R6. 5. 8					
職員数 (R3. 4. 1)		党 派 別 条例定数 30人 (平成27年5月2日)	自 立 国 公 共 維 社 諸 無	民 民 民 明 産 新 民 派 所 属			
普通会計	1,965人		現 員 30人	-	-	-	
公営企業会計	783	議 員 数 (R3. 7. 1)					
合 計	2,748						
令和3年ラスパイレズ指数	99.2						
令和2の年整備状況	小学校 30	中学校 15	市町村立 保育所 23	市町村立 幼稚園 20	市町村立 認定こども園 2	児童館 20	図書館 1
	公営住宅等 3,895	都市公園 122	公民館 40	体育館 5	プー ル 3	病院, 診療所 2	市民会館, 公会堂 3
行政機構	企画政策部 — 企画政策課 (SDGs推進室), 都市計画課, 広報広聴課, 秘書課 総務部 — 総務課, 契約監理課, 職員厚生課, デジタル推進課, 人事課, 行財政経営課 財政部 — 財政課, 財産管理活用課, 税務事務所 (市民税課, 資産税課, 納税課) 市民文化部 — 人権推進課, 市民生活課 (さわやか窓口相談室), 市民協働課, 文化スポーツ振興課, 住民課 環境部 — 環境政策課 (環境施設整備室), 環境保全課, 東部環境事業所 (業務課, 施設課), 西部環境事業所 (業務課, 施設課) 健康福祉部 — 健康福祉政策課, 健康長寿課, 保険年金課, 高齢介護課, 障害福祉課, 生活福祉第一課, 生活福祉第二課 子ども未来部 — 子ども政策課, 子ども健康課, 子育て支援課, 子ども保育課 経済部 — 経済政策課, にぎわい交流課, 地域交通課, 農林水産課, 耕地課, とくしま動物園, 中央卸売市場 (経営課, 施設課) 都市建設部 — 都市建設政策課, 道路建設課, 広域道整備課, 道路維持課, 建築指導課, 公共建築課, 住宅課, 公園緑地課, 河川水路課 危機管理局 — 危機管理課, 防災対策課 消防局 — 総務課, 警防課, 通信指令課, 予防課, 東消防署, 西消防署 会計管理者 — 会計課 上下水道局 — 総務課, 経営企画課, お客さまセンター, 水道整備課, 水道維持課, 浄水課, 下水道整備課, 中央浄化センター, 北部浄化センター 交通局 — 総務課, 営業課 病院局 — 市民病院 (総務管理課, 医事経営課)		教育委員会 — 事務局 (総務課, 学校教育課, 社会教育課, 体育保健給食課) 教育機関 選挙管理委員会 — 事務局 公平委員会 監査委員 — 事務局 農業委員会 — 事務局 固定資産評価審査委員会 議 会 — 事務局 (庶務課, 議事調査課)				
	市長	副市長					
合併の経過	明治22年10月1日	市制施行	昭和30年1月1日	名東郡新居町, 名西郡入田村合併			
	大正15年4月1日	名東郡斎津, 沖洲両村合併	昭和30年2月11日	名東郡上八万村合併			
	昭和3年10月1日	板野郡川内村向別宮, 金沢新田合併	昭和30年3月31日	板野郡川内村合併			
	昭和12年4月1日	名東郡加茂名町, 八万村合併	昭和41年10月1日	板野郡応神村合併			
	昭和12年10月1日	名東郡加茂町合併	昭和42年1月1日	名東郡国府町合併			
	昭和26年4月1日	勝浦郡勝占, 多家良両村合併					

地 域 の 特 徴	地勢	県の東部に位置し、市の北部を流れる吉野川が造った沖積平野の三角州に発達してできた土地である。西方は四国山脈が連なり、東は紀伊水道にのぞむ。地味肥よくで気候が温暖なことから農作物の栽培に適している。							
	農 業	販売農家数	1,591 戸	自給的農家数		933 戸	経営耕地面積	204,716 a	
		林業	国有林面積	23 ha		民有林面積	5,022 ha	人工林率	19.9 %
	漁 業	漁港数	— 箇所	漁獲量		1,646 トン	出荷額	710 百万円	特産品等
		工業	事業所数	295 箇所		従業者数	10,106 人	出荷額	
	商 業	事業所数	2,899 箇所	従業者数		21,710 人	年間販売額	904,997 百万円	木工、藍染、しじら織、 渭東ねぎ、なると金時、 生しいたけ、すだち、 カリフラワー、阿波牛、 ハモ
		業	事業所数	295 箇所		従業者数	10,106 人	出荷額	
行政 の 目 標 色	特 徴	令和3年度からおおむね10年を計画期間とする「徳島市総合計画2021—水都とくしま「新創造」プラン—」に基づき、目指すまちの姿（将来像）として掲げる「わくわく実感！水都とくしま」の実現を目指して、「誰一人取り残さない！希望あふれるまち「とくしま」の創造」「多様性を認め合える！個性あふれるまち「とくしま」の創造」「強靱で未来へと続く！安心あふれるまち「とくしま」の創造」「地域経済を牽引する！活力あふれるまち「とくしま」の創造」の4つの基本目標のもと、市政を推進する。							
長 期 計 画	基本構想	令和3年度からおおむね10年	基本計画	—					
共同処理事務	滞納整理、後期高齢者医療事務								
予 算 規 模 （ 普 通 会 計 当 初 予 算 ）									
令和3年度(a)	104,920,680 千円	令和2年度(b)	100,049,962 千円	伸び率 $\frac{(a)}{(b)} - 1$	4.9 %				
重 点 事 業	令和3年度予算	千円		令和2年度実績	千円				
	1 中心市街地活性化基本計画策定事業	2,330		1 マイナポイント事業	17,103				
	2 保育人材確保対策事業	5,405		2 産業支援交流センター運営費	28,487				
	3 移住促進事業	17,239		3 認定こども園整備事業	48,890				
	4 中小企業販路拡大支援事業	22,801		4 小学校タブレット型端末・無線LAN整備事業	54,761				
	5 洪水・高潮ハザードマップ作成事業	21,990		5 新たな地域自治協働システム構築事業費	102				
令 和 2 年 度 決 算 状 況 （ 普 通 会 計 ）									
収 支	歳入総額	うち地方交付税	歳出総額	うち普通建設事業費	歳入歳出差引	実質収支			
	130,283,914 千円	9,040,534 千円	129,013,470 千円	7,885,923 千円	1,270,444 千円	756,722 千円			
指 標 等	財政力指数	経常収支比率	財政調整基金	減債基金	その他特定目的基金	地方債現在高			
	0.82	95.2 %	4,668 百万円	913 百万円	2,629 百万円	101,726 百万円			
令 和 2 年 度 地 方 公 営 企 業 の 状 況									
区 分	内 訳								
法 適 用 業 企 業	事業名	水道事業	交通事業	病院事業	市場事業	索道事業	駐車場事業	公共下水道事業	特定環境保全 公共下水道事業
	総収支率	114.7 %	99.1 %	105.2 %	102.3 %	32.8 %	165.7 %	100.5 %	100.0 %
法 非 適 用 業 企 業	事業名	と畜場事業							
	収益的収支比率	68.8 %							
健全化判断比率 (R2年度決算)		令 和 2 年 度 市 町 村 税 の 状 況							
実質赤字比率	— %	地 決 算 税 額	市町村民税	純固定資産税	その他	計			
連結実質赤字比率	— %		18,531,720 千円	17,370,131 千円	5,292,970 千円	41,194,821 千円			
実質公債費比率	6.0 %	徴 収 率	市町村民税	純固定資産税	税目計 (国保税を除く)				
将来負担比率	63.4 %		97.7 %	95.5 %	96.7 %				



	なる と し <b>鳴 門 市</b>		人口 54,622 人 世帯数 22,472 世帯 年齢別人口 0歳～14歳 5,604人 15歳～64歳 29,728人 65歳以上 19,290人 高齢者比率 35.3 %				
	所在地 〒772-8501 鳴門市撫養町南浜字東浜170		庁舎竣工年月 昭38 3月				
	交通機関 JR鳴門線鳴門駅から徒歩7分		面積 135.66 km <sup>2</sup> 産業別就業人口 I 2,647人 II 6,600人 III 16,728人 指定地域 (都) (特農) (拠) 類型 II - 1				
	TEL	088-684-1111		URL	https://www.city.naruto.tokushima.jp/		
FAX	088-684-1336						
市長 泉 理彦 任 (4期目) R7. 11. 25 副市長 谷 幸 期 R5. 6. 30			議長 東 正 昇 議員任期 R7. 12. 17 副議長 潮 崎 憲 司				
職員数 (R3. 4. 1)		党派別 条例定数 22人 (平成17年11月8日)	自立国公共維社 民民民明産新 2 1	れ い わ	諸 派	無 所 属	
普通会計 公営企業会計 合 計	502人 69 571						議員数 (R3. 12. 18)
令和3年ラスパイレズ指数	96.6						
令和2の 年度備 公状 共況	小学校	中学校	市町村立 保 育 所	市町村立 幼 稚 園	市町村立 認 定 こ ど も 園	児童館	図書館
	16	6	5	16		2	1
	公営住宅等	都市公園	公民館	体育館	プ ー ル	病院, 診療所	市民会館, 公会堂
835	46	12	1				1
行 政 機 構	行政改革推進監 — 市長直轄組織 — 行政改革チーム 総務課 — 契約検査室 人事課 税務課 秘書広報課 — デジタル戦略室 戦略企画課 財政課 特定事業推進課 危機管理課 危機管理課 市民協働推進課 市民課 スポーツ課 文化交流推進課 — ドイツ館 環境政策課 環境局 — クリーンセンター管理課 クリーンセンター廃棄物対策課 健康福祉部 — 健康増進課 健康増進課 長寿介護課 人権推進課 — 人権福祉センター, 川崎会館 福祉事務所 — 社会福祉課 子どもいきいき課 — 幼保連携推進室 (保育所4ヶ所: 林崎・中央・瀬戸・市場乳児)			企業局 — 水道企画課 水道事業課 浄水場 ポートレース企画課 ポートレース事業課 教育委員会 — 教育総務課 鳴門市学校給食センター 学校教育課 教育支援室 生涯学習人権課 高校総体準備室 図書館 中学校 (5) 小学校 (16) 幼稚園 (16)			
	市長 — 副市長 — 政策監 企画総務部 危機管理局 市民環境部 環境局 健康福祉部 福祉事務所 経済建設部 経済局 会計管理者 消防本部			市議会 — 事務局 監査委員 — 事務局 選挙管理委員会 — 事務局 公平委員会 — 事務局 固定資産評価審査委員会 — 総務係 農業委員会 — 事務局 — 農地係, 農政係			
合併の 経過	明治22年10月1日	町村制施行 撫養町, 里浦村, 鳴門村, 瀬戸村, 大津村, 北灘村, 堀江村, 板東村となる					
	昭和22年3月15日	撫養町・鳴門町・瀬戸町・里浦村の3町1村が合併, 鳴南市となる					
	昭和22年5月15日	鳴門市と改称					
	昭和30年2月11日	大津村を編入					
	昭和31年9月30日	北灘村を編入					
昭和42年1月1日	大麻町を編入						

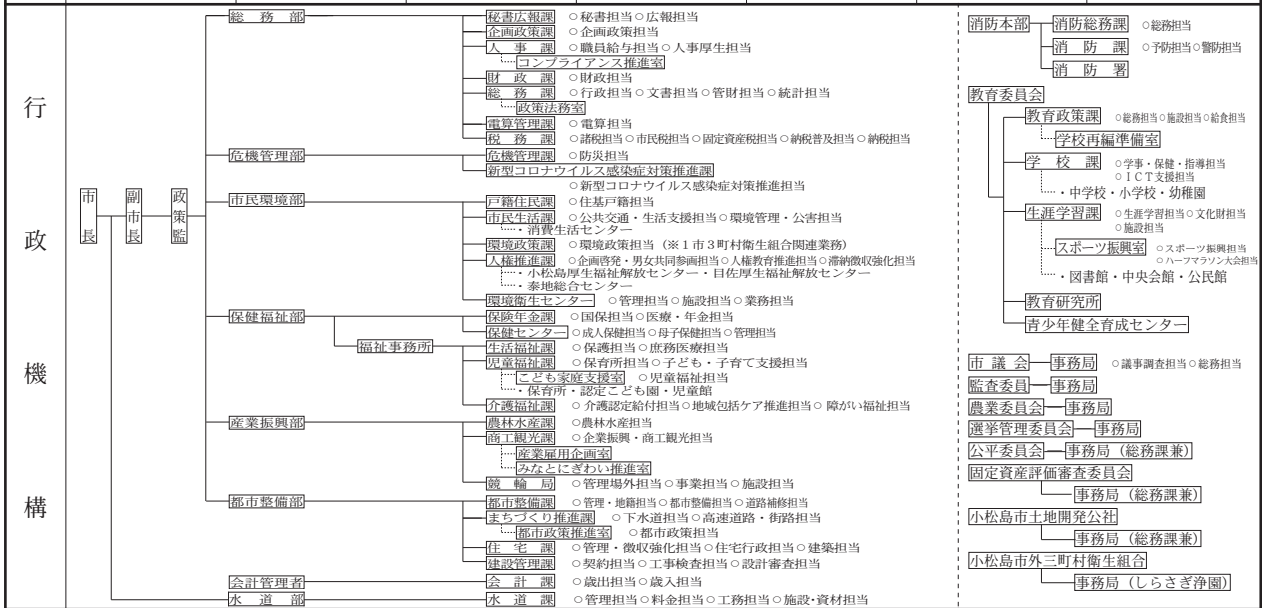
地勢	当市は四国の東部、徳島県の東北端に位置しており鳴門海峡をへだてて淡路島に対峙し、本州と結ぶ四国の東玄関をなしている。特に当市の北部は瀬戸内海国立公園に指定され、北に播磨灘、東に紀伊水道をのぞみ、鳴門海峡の急流と逆巻く渦潮でその名を知られた景勝地である。					
	農業	販売農家数 843 戸	自給的農家数 350 戸		経営耕地面積 132,005 a	
産	林業	国有林面積 5 ha	民有林面積 7,080 ha	人工林率 12.0 %		
	漁業	漁港数 12 箇所	漁獲量 7,274 トン	出荷額 3,031 百万円		
業	工業	事業所数 108 箇所	従業者数 4,905 人	出荷額 253,123 百万円		
	商業	事業所数 614 箇所	従業者数 3,478 人	年間販売額 80,888 百万円		
特徴	特産品等 なると金時、レンコン、らっきょう、大根、梨、食塩、薬品、足袋、衣料品、鳴門わかめ、鳴門鯛、大谷焼					
行政の目標色	自治基本条例の理念のもと、市民参画と協働のまちづくりを進め、市民一人ひとりが、鳴門のまちに愛着と誇りを持って鳴門の魅力を語ることができ、誰もが鳴門市に生まれて良かった、住んで良かった、訪れて良かったと実感できるまちを目指し、第六次鳴門市総合計画で将来都市像を「結びあう絆が創る 笑顔と魅力うずまく鳴門」と定め、この将来都市像の実現に向け①うきうき 活力と魅力あふれる まちづくり、②ずっと笑顔で 生きがいを感じる まちづくり、③しっかり安心・快適 住み良い まちづくり、④おおきく躍動 みんなで創る まちづくりの4つの基本目標の下、各施策の取り組みを推進している。					
長期計画	基本構想	平成24～令和4年度	基本計画	平成29～令和4年度		
共同処理事務	滞納整理、後期高齢者医療事務					
予 算 規 模 (普通会計当初予算)						
令和3年度(a)	29,030,000 千円	令和2年度(b)	24,645,700 千円	伸び率 $\frac{(a)}{(b)} - 1$	17.8 %	
重点事業	令和3年度予算 千円		令和2年度実績 千円			
	1	新庁舎建設事業	500,631	1	新庁舎建設事業	218,616
	2	道の駅「くるくる なると」整備事業	1,787,140	2	四国のゲートウェイ化推進事業	350,677
	3	地域活性化「鳴門モデル」推進事業	42,900	3	ASAトライアングルを結ぶサイクリングツーリズム推進事業	4,714
	4	「鳴門の渦潮」を中心とした広域観光プランディング事業	22,875	4	基幹業務支援センター運営事業	9,559
	5	都市計画マスタープランの見直し及び立地適正化計画策定事業	23,066	5	未来を担う人材育成事業	8,000
令和2年度決算状況(普通会計)						
収支	歳入総額	うち地方交付税	歳出総額	うち普通建設事業費	歳入歳出差引	実質収支
	33,519,827 千円	4,498,641 千円	32,476,014 千円	3,005,234 千円	1,043,813 千円	854,155 千円
指標等	財政力指数	経常収支比率	財政調整基金	減債基金	その他特定目的基金	地方債現在高
	0.64	97.3 %	1,363 百万円	708 百万円	2,409 百万円	26,857 百万円
令和2年度地方公営企業の状況						
区分		内 訳				
法適用企業	事業名	水道事業	公共下水道事業			
	総収支率	124.6 %	105.2 %	%	%	%
法非適用企業	事業名					
	収益的収支比率	%	%	%	%	%
健全化判断比率(R2年度決算)		令和2年度市町村税の状況				
実質赤字比率	- %	地決方算税額	市町村民税	純固定資産税	その他	計
連結実質赤字比率	- %		3,050,959 千円	3,692,679 千円	533,913 千円	7,277,551 千円
実質公債費比率	13.2 %	徴収率	市町村民税	純固定資産税	税目計(国保税を除く)	
将来負担比率	127.7 %		97.2 %	95.9 %	96.1 %	

	こまつしまし <b>小松島市</b>		令2年国調	人口	36,149 人		
	所在地 〒773-8501		庁舎竣工年月	世帯数	15,141 世帯		
TEL	0885-32-2111		昭43 12月	年齢別人口	0歳~14歳 3,693人	15歳~64歳 19,806人	65歳以上 12,650人
FAX	0885-33-3253			高齢者比率	35.0 %		
URL	https://www.city.komatsushima.lg.jp/		面積	45.37 km <sup>2</sup>			
交通機関			産業別就業人口	I 1,461人	II 4,127人	III 11,961人	
JR牟岐線南小松島駅から徒歩5分			指定地域	(都) (抛)			
			類型	I - 1			

市長	なかやまとしお	中山俊雄	任	(1期目) R6. 6. 6	議長	ひろたかずみ	廣田和	三	議員任期	R5. 4. 30
副市長	みよやけよしひさ	三宅祥祥	期	R6. 6. 22	副議長	まつしたひろ	松下大	き生		

職員数 (R3. 4. 1)		党派別	条例定数 17人 (平成23年4月17日)	自	立	国	公	共	維	社	れ	諸	無
普通会計	365人			民	民	民	明	産	新	民	わ	派	所
公営企業会計	45	議員数 (R3. 7. 1)	現 員 17人										
合 計	410												
令和3年ラスパイレズ指数	98.9							1	1				15

令和2の 年整備 公状況 共況	小学校	中学校	市町村立 保 育 所	市町村立 幼 稚 園	市町村立 認 定 こ ども 園	児童館	図書館
	11	2	5	2	1	3	1
	公営住宅等	都市公園	公民館	体育館	プ ー ル	病院, 診療所	市民会館, 公会堂
	908	1	11	3	2		2




合併の経過	明治22年10月1日 町村制施行 勝浦郡小松島村, 那賀郡立江村, 那賀郡坂野村となる 明治40年10月21日 小松島村が小松島町となる 明治41年7月20日 立江村が立江町となる 昭和15年4月1日 坂野村が坂野町となる 昭和26年4月1日 那賀郡立江町が小松島町に編入 昭和26年6月1日 小松島町, 市制施行 小松島市となる 昭和31年9月30日 那賀郡坂野町を編入
-------	--

地	地勢	徳島県の東部に位置し、北は日ノ峰山と西は勝浦川によって徳島市と隣接、西南部は勝浦町境の稜線から丘陵が櫛目模様となって東南平野部へのびており、東南部は肥沃な平野が広がって、阿南市と隣接。都市部は市の北部にあり、その中央を神田瀬川が流れ、小松島港に注いでいる。				
		農業	販売農家数 769 戸	自給的農家数 226 戸		経営耕地面積 117,971 a
域	の	産	林業	国有林面積 3 ha	民有林面積 654 ha	人工林率 7.7 %
			漁業	漁港数 — 箇所	漁獲量 2,976 トン	出荷額 1,086 百万円
特	徴	業	工業	事業所数 81 箇所	従業者数 1,915 人	出荷額 58,254 百万円
			商業	事業所数 394 箇所	従業者数 2,342 人	年間販売額 47,729 百万円
行特政の目録		小松島市第6次総合計画に基づき、①安全・安心で快適に暮らせるまちづくり、②ひとりひとりが輝けるまちづくり、③未来への活力を育むまちづくり、④みんなで創るまちづくりの4つを政策の柱として各施策を推進する。目標である都市像「未来へ輝く 希望と信頼のまち こまつしま」の実現に向けて、人口減少社会においても持続可能な行財政システムの確立を目指す。				
長期計画	基本構想	平成29～令和8年度		基本計画	平成29～令和3年度	
共同処理事務		し尿処理、滞納整理、湛水防除、後期高齢者医療事務				
予 算 規 模 ( 普 通 会 計 当 初 予 算 )						
令和3年度(a)	15,635,254 千円	令和2年度(b)	16,179,530 千円	伸び率 $\frac{(a)}{(b)} - 1$	$\Delta 3.4 \%$	
重 点 事 業	令和3年度予算		令和2年度実績			
	千円		千円			
	1	日峯大神子広域公園(脇谷地区)整備事業	56,931	1	日峯大神子広域公園(脇谷地区)整備事業	251,131
	2	小松島飛行場周辺洪水対策事業	378,605	2	小松島飛行場周辺洪水対策事業	265,986
	3	母子健康包括支援センター運営事業	10,456	3	小松島厚生福祉解放センター内外装耐震改修事業	123,100
	4	雇用創出事業	17,894	4	公民館整備事業	75,496
5	小松島「逆風」ハーフマラソン開催事業	8,000	5	小松島老人いこいの家建設事業	34,642	
令 和 2 年 度 決 算 状 況 ( 普 通 会 計 )						
収 支	歳入総額	うち地方交付税	歳出総額	うち普通建設事業費	歳入歳出差引	実質収支
	千円 20,616,400	千円 3,542,932	千円 20,083,143	千円 1,948,883	千円 533,257	千円 325,867
指 標 等	財政力指数	経常収支比率	財政調整基金	減債基金	その他特定目的基金	地方債現在高
	0.59	98.8 %	百万円 460	百万円 537	百万円 207	百万円 16,615
令 和 2 年 度 地 方 公 営 企 業 の 状 況						
区 分		内 訳				
法 適 用 企 業	事業名	水道事業	公共下水道事業			
	総収支比率	127.0 %	95.3 %	%	%	%
法 非 適 用 企 業	事業名					
	収益的収支比率	%	%	%	%	%
健全化判断比率 (R2年度決算)		令 和 2 年 度 市 町 村 税 の 状 況				
実質赤字比率	— %	地 決 算 税 額	市町村民税	純固定資産税	その他	計
連結実質赤字比率	— %		1,928,704 千円	2,120,439 千円	454,708 千円	4,503,851 千円
実質公債費比率	13.6 %	徴 収 率	市町村民税	純固定資産税	税目計 (国保税を除く)	
将来負担比率	114.6 %		97.5 %	94.8 %	96.2 %	

	<b>あ 南 し</b> <b>阿 南 市</b>		人口 69,470 人 世帯数 27,439 世帯 年齢別人口 0歳～14歳 8,303人 15歳～64歳 37,852人 65歳以上 23,315人 高齢者比率 33.6 %
	所在地 〒774-8501	庁舎竣工年月	面積 279.25 km <sup>2</sup>
	交通機関	平29	産業別就業人口 I 3,213人 II 9,902人 III 19,510人
	JR牟岐線阿南駅から徒歩7分	3月	指定地域 (辺) (離) (都) (特農) (抛) 類型 II - 1
TEL 0884-22-1111	URL <a href="https://www.city.anan.tokushima.jp/">https://www.city.anan.tokushima.jp/</a>		
FAX 0884-22-4090			
市長 <b>表原立磨</b> (1期目) R5.12.6 議長 <b>ひらやままさみつ</b> 議員任期 R7.11.24 副市長 <b>やまもととしや</b> 期 R5.12.18 副議長 <b>ゆあきたかひろ</b>			
職員数 (R3.4.1)		党派別 条例定数 26人 (令和3年11月14日) 議員数 (R3.12.1) 現員 26人	自立国民 公共 維新 社民 れいわ 諸派 無所属
普通会計	799人		2
公営企業会計	56		
合計	855		24
令和3年ラスパイレズ指数	97.8		
令和2の年整備状況	小学校 26	中学校 10	市町村立 20
	公営住宅等 1,442	都市公園 39	市町村立 9
		公民館 14	市町村立 2
		体育館 9	児童館 5
		プール 2	図書館 3
		病院、診療所 5	公民館、公会堂 5
行政機構	市議会 — 事務局 — 議事課 農業委員会 — 事務局 選挙管理委員会 — 事務局 監査委員 — 事務局 公平委員会 — 事務局 固定資産評価審査委員会 — 事務局		
	企画部 — 秘書広報課、人事課、企画政策課、行革デジタル戦略課、ふるさと未来課 総務部 — 総務課、財政課、税務課 危機管理部 — 危機管理課 市民部 — 市民生活課、葬斎場、人権・男女共同参画課、環境保全課、文化振興課 環境管理部 — 環境管理課、環境管理事務所 — 生活環境課 保健福祉部 — 介護保険課、保健センター、保険年金課、福祉事務所 — 地域共生推進課、生活福祉課、子ども課 産業部 — 農林水産課、農地整備課、商工政策課、野球のまち推進課 建設部 — 工事検査課、土木課、住宅課、公共建築課、公園緑地課 特定事業部 — まちづくり推進課、特定事業推進課、下水道課 会計管理者 — 会計課 水道部 — 水道課		
合併の経過	明治22年10月1日 町村制施行 大野村、宝田村、長池村、中野島村、富岡村、加茂谷村、見能林村、桑野村、新野村、福井村、椿村、橘浦村、今津浦村、平島村、羽ノ浦村となる 昭和29年3月31日 富岡町・中野島村・宝田村・長生村・大野村が合併し富岡町となる 昭和30年1月1日 加茂谷村が富岡町へ編入 昭和30年3月16日 見能林村が富岡町へ編入 昭和30年3月26日 橘町・福井村・椿村・新野町が合併し橘町となる 昭和30年4月15日 桑野町が富岡町に編入 昭和31年9月30日 今津村・平島村が合併し那賀川町となる 昭和33年5月1日 富岡町・橘町が合併し阿南市となる (市制施行) 平成18年3月20日 那賀川町・羽ノ浦町が阿南市へ編入		

地勢	<p>阿南市は、東は紀伊水道、南は美波町及び太平洋に臨み、西は那賀町、北は小松島市及び勝浦町に接し、地形は西部の四国山系の東端に連なる山地と、東部の那賀川水系により形成された沖積平野と三角州からなります。複雑に入り組んだリアス式海岸をもつ臨海部は、天然の良港として古代から漁業の根拠地でしたが、今日では工業立地及び西日本を代表する電源立地の拠点となっています。また、当市に本社をおく化学会社が製造するLED（発光ダイオード）を活用したまちづくり事業は、「光のまち阿南」として全国に情報発信を行い、多くの反響を呼んでいます。</p>					
	農業	販売農家数 2,505 戸	自給的農家数 807 戸		経営耕地面積 284,129 a	
産	林業	国有林面積 6 ha	民有林面積 14,956 ha	人工林率 46.2 %	特産品等	
	漁業	漁港数 8 箇所	漁獲量 2,270 トン	出荷額 — 百万円		
業	工業	事業所数 108 箇所	従業者数 10,730 人	出荷額 491,266 百万円	にんじん、きゅうり、ねぎ、菜の花、トマト、ブロッコリー、サンチュ、オクラ、いちご、みかん、すだち、デコボン、シンビジウム、胡蝶蘭、生しいたけ、たけのこ、阿波牛、はも、ちりめん、うなぎ、わかめ、ひじき、竹人形、LED製品	
	商業	事業所数 675 箇所	従業者数 3,566 人	年間販売額 91,281 百万円		
行政の目標色	阿南市総合計画2021▶2028の将来都市像である「多様な産業が咲き誇る生涯チャレンジ都市阿南」の実現に向け、人口減少社会を前向きに捉え、全ての市民の力を結集し、未来に対する夢と希望、そして環境の変化や多様性に適応する“しなやかさ”を持って、前例のない街づくりに挑戦する、すなわち「戦略的に縮む」ことを目標に、令和の時代の新しいまちづくりを目指しています。					
長期計画	基本構想	令和3～令和10年度		基本計画	令和3～令和10年度	
共同処理事務	老人ホーム、退職手当、湛水防除、滞納整理、後期高齢者医療事務					
予 算 規 模 （ 普 通 会 計 当 初 予 算 ）						
令和3年度(a)	31,769,052 千円	令和2年度(b)	31,896,243 千円	伸び率 $\frac{(a)}{(b)} - 1$	△ 0.4 %	
重点事業	令和3年度予算 千円		令和2年度実績 千円			
	1	クリーンピュア改修事業	503,987	1	GIGAスクール構想推進事業	526,956
	2	羽ノ浦屋内運動場（仮称）建設事業	338,198	2	防災公園整備事業	144,419
	3	ふるさと納税関連経費	100,100	3	私立保育所等施設整備事業補助	33,750
	4	小学校トイレ洋式化改修事業	30,900	4	あなんぐらし支援事業	12,533
	5	デジタルプラネタリウム更新事業	4,631	5	阿南版事業仕分け事業	1,959
令和2年度決算状況（普通会計）						
収支	歳入総額	うち地方交付税	歳出総額	うち普通建設事業費	歳入歳出差引	実質収支
	41,624,348 千円	4,391,794 千円	41,248,782 千円	3,281,377 千円	375,566 千円	126,272 千円
指標等	財政力指数	経常収支比率	財政調整基金	減債基金	その他特定目的基金	地方債現在高
	0.83	92.1 %	8,364 百万円	3,618 百万円	6,291 百万円	37,379 百万円
令和2年度地方公営企業の状況						
区分		内 訳				
法適用企業	事業名	水道事業	公共下水道事業			
	総収支率	135.6 %	88.1 %	%	%	%
法非適用企業	事業名	農業集落排水事業				
	収益的収支比率	100.0 %	%	%	%	%
健全化判断比率（R2年度決算）		令和2年度市町村税の状況				
実質赤字比率	— %	地決 方算 税額	市町村民税	純固定資産税	その他	計
連結実質赤字比率	— %		4,345,357 千円	7,848,522 千円	712,757 千円	12,906,636 千円
実質公債費比率	4.9 %	徴 収 率	市町村民税	純固定資産税	税目計（国保税を除く）	
将来負担比率	— %		96.4 %	95.6 %	96.0 %	

	よし の がわ し <b>吉野川市</b>		人口 38,772 人				
			世帯数 15,488 世帯				
	所在地 〒776-8611		年齢別人口 0歳～14歳 3,954人 15歳～64歳 19,991人 65歳以上 14,827人				
	吉野川市鴨島町鴨島115番地1		高齢者比率 38.2 %				
交通機関 JR徳島線鴨島駅から徒歩10分		庁舎竣工年月 平成6年7月	面積 144.14 km <sup>2</sup>				
TEL	0883-22-2222		産業別就業人口 I 1,259人 II 4,503人 III 11,795人				
FAX	0883-22-2244		指定地域 (過) (準過) (山) (辺) (低) (都) (特農) (農)				
URL	https://www.city.yoshinogawa.lg.jp/						
市長	原 井 敬 任	(1期目) R5. 10. 26	議長 塩 田 智 子				
副市長	岡 田 芳 宏 期	R5. 11. 24	副議長 田 村 修 司				
職員数 (R3. 4. 1)		党派別	議員任期 R7. 5. 28				
普通会計	347人	条例定数 20人 (平成23年12月26日)	自立国民 1 1				
公営企業会計	45						
合 計	392	議員数 (R3. 7. 1)	無所属				
令和3年ラスパイレズ指数	100.1	現 員 20人	18				
令和3年度 2の年 整備 状況 概況	小学校	中学校	市町村立 保 育 所	市町村立 幼 稚 園	市町村立 認 定 こ ど も 園	児 童 館	図 書 館
	11	4	1		3	4	3
	公営住宅等	都市公園	公民館	体育館	プ ー ル	病院, 診療所	市民会館, 公会堂
	893	5	11	4			4
行政 機 構	市長	副市長	総務部	総務課, 市長公室, 財政課, 税務課, 管財システム課	教育委員会 教育委員 教育委員会事務局 議 会 農 業 委 員 会 監 査 委 員 会 選挙管理委員会 公平委員会 固定資産評価審査委員会		
			防災局	防災対策課			
			市民部	市民課, 生活あんしん課, 国保年金課, 人権課 [隣保館]			
			環境局	環境企画課, 事業推進課, 斎場, 運転管理センター・最終処分場 支所 [川島, 山川, 美郷]			
			健康福祉部	福祉事務所 社会福祉課, 子育て支援課, 子ども相談室, こども園, 保育所 長寿いきがい課, 健康推進課			
			産業経済部	農林業振興課, 商工観光課			
			建設部	建設課, 監理課, 工事検査室, 都市計画住宅課, 建築営繕室			
			水道部	水道課, 下水道課			
			会計管理者	会計課			
				教育総務課   学校再編準備室   生涯学習課   学校教育課   教育研究所   学校給食センター			
合併の経過	明治22年10月1日	町村制施行 牛島村, 森山村, 西尾村, 鴨島村, 桑川村, 学島村, 山瀬村, 川田村, 三山村, 中枝村, 東山村となる	昭和30年1月1日	麻植郡東山村字樋山路を鴨島町に編入。山瀬町, 川田町, 三山村(一部)が合併, 山川町となる			
	明治40年10月1日 明治41年7月20日 大正12年5月5日 昭和3年11月10日 昭和29年3月20日 昭和29年3月31日	桑川村が川島町となる 鴨島村が鴨島町となる 山瀬村が山瀬町となる 川田村が川田町となる 板野郡一条町大字西条字先須賀, 四ツ屋を鴨島町(牛島村)に境界変更 牛島村, 森山村, 西尾村, 鴨島町が合併, 鴨島町となる	昭和30年2月11日 昭和32年3月31日 平成16年10月1日	中枝村, 三山村(一部を除く), 東山村が合併, 美郷村となる 川島町, 学島村が合併, 川島町となる 阿波郡柿島村大字知恵島を鴨島町に編入 鴨島町, 川島町, 山川町, 美郷村が合併, 吉野川市となる			


地 域 の 特 徴	地 勢	吉野川の中流域南岸に位置し、北は同川を挟んで阿波市、東から南は名西郡、西は美馬市に接している。市域南部は四国山地の北部にあたる山地で、急峻な山々が連なっており、これらの山々を水源とする飯尾川、葉村川、学島川、川田川などが市の北部を東流する吉野川に合流している。				
	農 業	販売農家数	自給的農家数	経営耕地面積		
		755 戸	1,132 戸	73,000 a		
		林業	国有林面積	民有林面積		人工林率
	漁 業	105 ha	8,134 ha	54.1 %		特産品等
		漁港数	漁獲量	出荷額		
	工 業	— 箇所	— トン	— 百万円		阿波手漉和紙、梅、梅酒、梅ぼし、しいたけ、スイートコーン、茶、ナス、ニンジン、にんにく、ぶどう、焼肉のタレ
事業所数		従業者数	出荷額			
60 箇所		2,015 人	37,690 百万円			
商 業	事業所数	従業者数	年間販売額			
	422 箇所	2,290 人	45,464 百万円			
行政 の 目 標 色	「1-(ア)住民参加と新しいまちづくりの推進」「1-(イ)安心・安全で暮らしやすいまちづくりの推進」「1-(ウ)健康で快適に暮らせるまちづくりの推進」「1-(エ)住環境向上の推進」「1-(オ)文化の振興」「2-(ア)新しいひとの流れづくりの推進」「2-(イ)結婚・妊娠・出産・子育て支援の充実」「2-(ウ)特色ある学校教育の推進」「2-(エ)人権尊重とワーク・ライフ・バランス実現の推進」「3-(ア)魅力ある新しいしごとの創出」「3-(イ)農林業の振興」「3-(ウ)商工業等の振興」「4-(ア)行政組織の効率化」「4-(イ)財政基盤の強化」「4-(ウ)開かれた市政と活力ある市役所の構築」					
長 期 計 画	基本構想	—	基本計画	—		
共 同 処 理 事 務	退職手当、非常勤消防団員等の公務災害・報償金等、非常勤職員公務災害、議会議員公務災害、予防接種損害補償、保健事業に従事した医師に係る災害見舞金、特別養護老人ホーム、し尿、火葬場、ごみ、消防、要介護認定事務、障害者自立支援認定事務、滞納整理、後期高齢者医療事務					
予 算 規 模 ( 普 通 会 計 当 初 予 算 )						
令 和 3 年 度 (a)	19,361,300 千円	令 和 2 年 度 (b)	20,294,000 千円	伸び率 $\frac{(a)}{(b)} - 1$	△ 4.6 %	
重 点 事 業	令和3年度予算	千円		令和2年度実績	千円	
	1	子どもはぐくみ医療費助成事業	157,028	1	都市再生整備事業	142,811
	2	山瀬小学校屋内運動場改築事業	366,771	2	浄化槽汚泥等投入事業	198,501
	3	都市再生整備事業	150,041	3	新ごみ処理施設整備事業	85,002
	4	浄化槽汚泥等投入事業	54,730	4	山瀬小学校屋内運動場改築事業	70,335
	5	新ごみ処理施設整備事業	33,302	5	消防防災活動拠点整備事業	140,288
令 和 2 年 度 決 算 状 況 ( 普 通 会 計 )						
収 支	歳入総額	うち地方交付税	歳出総額	うち普通建設事業費	歳入歳出差引	実質収支
	千円 26,163,515	千円 7,633,332	千円 25,241,897	千円 1,844,782	千円 921,618	千円 655,943
指 標 等	財政力指数	経常収支比率	財政調整基金	減債基金	その他特定目的基金	地方債現在高
	0.38	% 96.1	百万円 2,885	百万円 3,143	百万円 4,072	百万円 25,705
令 和 2 年 度 地 方 公 営 企 業 の 状 況						
区 分		内 訳				
法 適 用 企 業	事業名	水道事業	公共下水道事業	特定環境保全公共下水道事業	農業集落排水事業	
	総収支率	% 110.2	% 102.3	% 100.6	% 99.2	%
法 非 適 用 企 業	事業名					
	収益的収支比率	%	%	%	%	%
健全化判断比率 (R2年度決算)		令 和 2 年 度 市 町 村 税 の 状 況				
実質赤字比率	— %	地 方 算 税 額	市町村民税	純固定資産税	その他	計
連結実質赤字比率	— %		1,697,930 千円	1,949,356 千円	421,791 千円	4,069,077 千円
実質公債費比率	9.0 %	徴 収 率	市町村民税	純固定資産税	税目計 (国保税を除く)	
将来負担比率	38.1 %		97.3 %	93.6 %	95.4 %	




	あ わ し <b>阿 波 市</b>		令2年国調	人口	34,713 人							
	所在地 〒771-1695		庁舎竣工年月	世帯数	13,029 世帯							
	阿波市市場町切幡字古田201番地1			年齢別人口	0歳～14歳 3,540人	15歳～64歳 17,957人	65歳以上 13,216人					
	交通機関		平27 1月	高齢者比率	38.1 %							
TEL	0883-36-8700	面積		191.11 km <sup>2</sup>								
FAX	0883-36-8760	JR徳島線学駅から車で13分	産業別就業人口	I 3,416人	II 4,458人	III 9,573人						
URL	https://www.city.awa.lg.jp/		指定地域	準過(山)辺(低)特農(農)								
			類型	I - 0								
市長	藤井正助	任	(2期目) R7. 5. 7	議長	松村幸治	議員任期	R4. 3. 31					
副市長	町田ひさと	と	R7. 5. 18									
副市長	春木尚登	と	R6. 3. 31	副議長	笠井安之							
職員数 (R3. 4. 1)		党派別	条例定数 20人 (平成20年9月24日)	自立国民	国	公	共	維	社	れ	諸	無
普通会計	326人			民	民	明	産	新	民	い	わ	派
公営企業会計	40	議員数 (R3. 7. 1)	現 員 19人									
合計	366							1	1			
令和3年ラスパイレ指数	99.2											17
令和2の年整備状況	小学校 11	中学校 4	市町村立 保育園	市町村立 幼稚園	市町村立 認定こども園	児童館	図書館					
	公営住宅等 1,014	都市公園	公民館 12	体育館 6	プール 1	病院, 診療所 1	市民会館, 公会堂 16					
行政機構	議会 — 事務局 — 議事総務課 市長 — 副市長 — 副市長 企画総務部 — 企画総務課・地方創生推進室, 秘書人事課, 財政課, 契約管財課, 市政情報課 危機管理局 — 危機管理課 市民部 — 市民課, 環境衛生課, 国保医療課, 税務課, 人権課 吉野支所 — 地域課 土成支所 — 地域課 阿波支所 — 地域課 健康福祉部 — 福祉事務所 — 社会福祉課, 子育て支援課, 認定こども園(5) 介護保険課・地域包括支援センター, 健康推進課 産業経済部 — 農業振興課, 農地整備課, 商工観光課, 消費生活センター 建設部 — 建設課・特定事業推進室, 住宅課, 営繕課 水道部 — 業務課 会計管理者 — 会計課			教育委員会 教育局 教育総務課 学校教育課 小(10), 中(4) 学校給食センター 社会教育課 青少年育成センター 図書館(4・指定管理) 公民館(8)								
	農業委員会 — 事務局 監査委員 — 事務局 選挙管理委員会 事務局 (企画総務課) 公平委員会 — 事務局 (企画総務課) 固定資産評価審査委員会 事務局 (企画総務課)											
合併の経過	明治22年10月1日 明治23年5月 昭和3年11月10日 昭和26年11月3日 昭和30年3月31日 昭和32年3月31日 平成17年4月1日	町村制施行 久勝村, 伊沢村, 林村, 一条村, 土成村, 御所村となる 郡制公布 土成村は阿波郡, 御所村は板野郡に属す 町制施行 林村が林町となる 町制施行 久勝村が久勝町となる 久勝町, 伊沢村, 林町が合併し, 阿波町となる。板野郡御所村, 阿波郡土成村が合併し, 板野郡土成町となる。大俣村, 市場町, 八幡町が合併し市場町となる 一条町, 柿島村が合併し吉野町となる 吉野町, 土成町, 市場町, 阿波町が合併し阿波市となる										

地 域 の 特 徴	地勢	阿波市は、徳島県中央北部の吉野川北岸に位置し、東は上板町、西は美馬市、南は吉野川市、北は香川県に隣接しています。北部の香川県境には、阿讃山脈が連なり、緑豊かな山々を有しています。この地域は古くから阿波の東西交通の要衝として位置づけられ、現在では、徳島自動車道土成インターチェンジや阿波パーキングエリアが整備されています。東西には県道鳴門池田線が、南北には国道318号線、県道津田川島線、県道志度山川線が香川県と吉野川南岸の国道192号線を結んでいます。				
	農業	販売農家数	自給的農家数	経営耕地面積		
		1,848 戸	1,169 戸	211,462 a		
	林業	国有林面積	民有林面積	人工林率		
		130 ha	9,918 ha	42.0 %		
	漁業	漁港数	漁獲量	出荷額		特産品等
		— 箇所	— トン	— 百万円		
工業	事業所数	従業者数	出荷額			
	71 箇所	2,405 人	49,328 百万円	茄子、レタス、ミニトマト、 豌豆、リーフレタス、トマ ト、ぶどう、キャベツ、と うもろこし、青とうがら し、白菜、パセリ、アスパ ラガス、ズッキーニ、そら まめ、メロン、じゃがいも、 すいか、みょうが、葉たば こ、たらいうどん		
商業	事業所数	従業者数	年間販売額			
	254 箇所	1,524 人	28,098 百万円			
行特 政の 目 標 色	第二次阿波市総合計画で掲げた基本理念「協働・創造・自立のまちづくり」に基づき、①やさしく健やかな阿波、②安全・安心・快適な阿波、③人が輝き合う阿波、④豊かで活力ある阿波、⑤明日への基盤が整った阿波、⑥共に生き、共につくる阿波を政策目標ごとの方針として、市の将来像である「あすに向かって人の花咲くやすらぎと感動の郷土・阿波市」の実現を目指します。					
長期計画	基本構想	平成29～令和8年度	基本計画	平成29～令和3年度		
共同処理事務	消防、し尿、ごみ、特養老人ホーム、火葬場、議会議員公務災害、退職手当、消防非常勤職員の公務災害・報償金等、非常勤職員公務災害、要介護認定事務、障害者自立支援認定事務、滞納整理、後期高齢者医療事務					
予 算 規 模 ( 普 通 会 計 当 初 予 算 )						
令和3年度(a)	18,825,923 千円	令和2年度(b)	19,247,123 千円	伸び率 $\frac{(a)}{(b)} - 1$	$\Delta 2.2\%$	
重 点 事 業	令和3年度予算	千円		令和2年度実績	千円	
	1	新型コロナワクチン接種対策事業	321,000	1	指定避難所整備事業	490,458
	2	社会教育・体育施設改修事業	173,135	2	認定こども園整備事業	484,647
	3	土成中央認定こども園大規模改修事業	101,519	3	教育ICT環境整備事業	107,092
	4	市道矢松田中線改良工事	95,000	4	消防団車両整備事業	48,202
	5	定住対策促進事業	17,000	5	企業立地促進事業	38,388
令 和 2 年 度 決 算 状 況 ( 普 通 会 計 )						
収 支	歳入総額	うち地方交付税	歳出総額	うち普通建設事業費	歳入歳出差引	実質収支
	26,181,921 千円	7,591,676 千円	25,485,978 千円	3,450,436 千円	695,943 千円	515,073 千円
指 標 等	財政力指数	経常収支比率	財政調整基金	減債基金	その他特定目的基金	地方債現在高
	0.35	95.3 %	3,006 百万円	2,613 百万円	8,006 百万円	21,010 百万円
令 和 2 年 度 地 方 公 営 企 業 の 状 況						
区 分		内 訳				
法 適 用 企 業	事業名	水道事業				
	総収支率	117.1 %	%	%	%	%
法 非 適 用 企 業	事業名	農業集落排水事業				
	収益的収支比率	81.9 %	%	%	%	%
健全化判断比率 (R2年度決算)		令 和 2 年 度 市 町 村 税 の 状 況				
実質赤字比率	— %	地 方 算 税 額	市町村民税	純固定資産税	その他	計
連結実質赤字比率	— %		1,414,809 千円	1,865,204 千円	380,634 千円	3,660,647 千円
実質公債費比率	8.0 %	徴 収 率	市町村民税	純固定資産税	税目計 (国保税を除く)	
将来負担比率	— %		96.8 %	93.3 %	94.8 %	


	<b>みま</b> <b>美馬市</b>		人口 28,055 人 世帯数 11,244 世帯 年齢別人口 0歳～14歳 2,769人 15歳～64歳 14,311人 65歳以上 10,975人 高齢者比率 39.1 %
	所在地 〒777-8577	庁舎竣工年月	面積 367.14 km <sup>2</sup>
	交通機関	昭61	産業別就業人口 I 1,253人 II 3,736人 III 7,943人
	JR徳島線穴吹駅から徒歩10分	11月	指定地域 (過) (山) (辺) (低) (都) (特農) (農) 類型 I - 1
TEL 0883-52-1212	URL <a href="http://www.city.mima.lg.jp/">http://www.city.mima.lg.jp/</a>		
FAX 0883-53-9919			
市長 藤田元治 任 R6. 6. 18 議長 林 茂 議員任期 R4. 4. 22 副市長 加美みかず 副議長 中川重文 副市長 ながえ江 哲 期 R6. 7. 14			
職員数 (R3. 4. 1)		党派別 条例定数 18人 (平成30年4月15日) 議員数 (R3. 7. 1) 現員 18人	自立国民 公共 維新 社民 れいわ 諸派 無所属
普通会計 公営企業会計 合計	367人 37 404		1 17
令和3年ラスパイレズ指数	99.7		
令和2年度の 整備状況 公営住宅等	小学校 8 中学校 7 公営住宅等 1,117	市町村立 保育園 2 市町村立 幼稚園 4 市町村立 認定こども園 5 児童館 4 図書館 1 公民館 1 体育館 4 プール 4 病院、診療所 4 市民会館、公会堂 1	
行政機構	市長 — 副市長	企画総務部 — 総務課, 秘書人事課, 企画財政課, 税務課, 危機管理課, デジタルトランスフォーメーション推進課 保険福祉部 — 生活福祉課, 長寿・障がい福祉課, 子どもすこやか課, 保険健康課, 新型コロナウイルスワクチン接種対策課 市民環境部 — 市民課, 暮らし・人権課, 脇町市民サービスセンター, 美馬町市民サービスセンター, 木屋平市民サービスセンター, 環境下水道課 経済部 — 農林課, 企業応援課, 観光交流課 建設部 — 監理課, 用地課, 建設課, 住宅・空き家対策課 未来創生局 — にぎわい拠点課 水道部 — 業務課, 工務課 会計管理者 — 会計課 消防本部 — 総務課, 予防課, 警防課, 救急救助課, 通信指令課	市議会 — 議会事務局 教育委員会 — 教育総務課, 教育研究所, 地域学習推進課, 青少年育成センター 選挙管理委員会 — 事務局 公平委員会 — 総務課 監査委員 — 事務局 農業委員会 — 事務局 固定資産評価審査委員会 — 総務課
	合併の経過	明治22年10月1日 町村制施行 江原村, 脇町, 岩倉村, 郡里村, 重清村, 三島村, 穴吹村, 口山村, 半平山村, 木屋平村となる 大正13年1月26日 穴吹村を穴吹町と改称 昭和2年6月1日 半平山村を古宮村と改称 昭和3年11月3日 町村制施行 江原村が江原町となる 昭和15年12月10日 町村制施行 郡里村が郡里町となる 昭和26年11月3日 町村制施行 岩倉村が岩倉町となる 昭和30年1月1日 旧中枝村(旧美郷村)の一部を木屋平村に編入 昭和30年3月31日 三島村, 穴吹町, 口山村, 古宮村合併, 穴吹町となる 昭和32年3月31日 郡里町と重清村が合併し, 美馬町となる 昭和33年3月31日 江原町, 脇町, 岩倉町が合併し, 脇町となる 昭和48年7月1日 木屋平村が麻植郡より美馬郡に編入 平成17年3月1日 脇町, 美馬町, 穴吹町, 木屋平村が合併, 美馬市となる	

地勢	徳島県の西部に位置し、西側は三好市・美馬郡つるぎ町と、北側が阿讃山脈の山頂で香川県と、東側が阿波市・吉野川市・名西郡神山町と、南側が那賀郡那賀町と接している。総面積は367.14km <sup>2</sup> で、市のほぼ中央を東西に吉野川が、南北には穴吹川等の吉野川水系の河川が流れ、その沿岸の平野部が主な可住地となっており、北側の阿讃山脈、南側の剣山山系をはじめ、ほとんどが山地で総面積の約8割が森林の清らかな水と豊かな緑に囲まれた自然の美しいまちである。					
	農業	販売農家数 790 戸	自給的農家数 1,275 戸		経営耕地面積 71,525 a	
産	林業	国有林面積 724 ha	民有林面積 28,295 ha	人工林率 54.9 %	特産品等	
	漁業	漁港数 — 箇所	漁獲量 — トン	出荷額 — 百万円		
業	工業	事業所数 34 箇所	従業者数 1,289 人	出荷額 42,130 百万円	プロイラー、シンビジウム、ぶどう、和傘、ゆず、しいたけ、そば、竹製品、ブルーベリー、はっさく、みまから、みまから薬味、みまからフランク、太豊柿	
	商業	事業所数 335 箇所	従業者数 1,906 人	年間販売額 43,597 百万円		
行政の目標色	第3次美馬市総合計画の将来像である「美しく駆ける 活躍都市 美馬」の実現に向け、 ① 市民の誰もが思いを実現し、健康で活躍できるまちづくり、 ② 賑わいがあり「ひと」と「しごと」が好循環するまちづくり、 ③ 安全・安心、快適な環境で便利に生活できるまちづくり、 ④ 市民が地域に愛着と誇りを持てるまちづくり、 ⑤ 市民と行政がともに進める持続可能なまちづくりを5つの基本方針として、各施策を推進する。					
長期計画	基本構想	令和2～令和11年度	基本計画	令和2～令和6年度		
共同処理事務	消防、ごみ、し尿、広域行政、老人ホーム、火葬場、退職手当、消防非常勤職員等の公務災害・報償金等、議会議員公務災害、非常勤公務災害、要介護認定、滞納整理、後期高齢者医療事務					
予 算 規 模 ( 普 通 会 計 当 初 予 算 )						
令和3年度(a)	19,250,848 千円	令和2年度(b)	18,981,519 千円	伸び率 $\frac{(a)}{(b)} - 1$	1.4 %	
重点事業	令和3年度予算	千円		令和2年度実績	千円	
	1 「人生100年時代」のまちづくりプロジェクト	11,200		1 美馬市×大塚製薬×徳島ヴォルティス連携健康づくり事業	15,280	
	2 学校給食センター整備事業	64,560		2 「美馬市生涯活躍のまち」推進事業	59,268	
	3 市役所危機管理機能強化外構改修事業	37,270		3 職員防災士資格取得促進事業	5,605	
	4 汚泥再生処理施設整備事業(吉野川環境整備組合負担金)	115,143		4 排水ポンプ車購入事業	49,783	
	5 協町市民サービスセンター窓口業務委託事業	37,838		5 汚泥再生処理施設整備事業(吉野川環境整備組合負担金)	42,618	
令和2年度決算状況(普通会計)						
収支	歳入総額	うち地方交付税	歳出総額	うち普通建設事業費	歳入歳出差引	実質収支
	千円 24,009,778	千円 8,096,384	千円 23,254,606	千円 2,340,302	千円 755,172	千円 589,882
指標等	財政力指数	経常収支比率	財政調整基金	減債基金	その他特定目的基金	地方債現在高
	0.30	96.7 %	百万円 3,827	百万円 813	百万円 3,063	百万円 28,680
令和2年度地方公営企業の状況						
区分		内 訳				
法適用業	事業名	水道事業	工業用水道事業	簡易水道事業	特定環境保全公共下水道事業	農業集落排水事業
	総収支率	109.6 %	125.3 %	105.5 %	94.7 %	98.6 %
法非適用業	事業名	電気事業	休養宿泊事業			
	収益的収支比率	100.6 %	70.7 %	%	%	%
健全化判断比率(R2年度決算)		令和2年度市町村税の状況				
実質赤字比率	— %	地決 方算 税額	市町村民税	純固定資産税	その他	計
連結実質赤字比率	— %		1,346,535 千円	1,382,116 千円	317,547 千円	3,046,198 千円
実質公債費比率	9.7 %	徴 収 率	市町村民税	純固定資産税	税目計(国保税を除く)	
将来負担比率	41.3 %		98.6 %	95.2 %	96.9 %	


	<b>み よ し</b> <b>三 好 市</b>		人口 23,605 人 世帯数 10,325 世帯 年齢別人口 0歳～14歳 15歳～64歳 65歳以上 1,961人 10,769人 10,875人 高齢者比率 46.1 %
	所在地 〒778-8501	庁舎竣工年月	面積 721.42 km <sup>2</sup>
	三好市池田町シンマチ1500番地2	昭49	産業別就業人口 I 797人 II 2,917人 III 7,553人
	交通機関 JR徳島線阿波池田駅から徒歩5分	10月	指定地域 (過) (山) (辺) (低) (都) (特農) (農) 類型 I - 3
TEL 0883-72-7600	URL <a href="https://www.miyoshi.i-tokushima.jp/">https://www.miyoshi.i-tokushima.jp/</a>		
FAX 0883-72-7203			
市長 高井美穂任 (1期目) R7. 7. 23 副市長 きた北 副市長 ちか近 議長 多田敬 R4. 4. 15 副議長 ふる古 副議長 い井 副議長 たか孝 し司			
職員数 (R3. 4. 1)		党派別	自 立 国 公 共 維 社 れ 諸 無 民 民 民 明 産 新 民 わ 派 属
普通会計 公営企業会計 合 計	348人 82 430	条例定数 22人 (平成26年4月13日)	
令和3年ラスパイレズ指数	98.2	議員数 (R3. 7. 1) 現 員 22人	1 21
令和2の年整備状況	小学校 17 中学校 6 公営住宅等 1,097	市町村立 保 育 所 6 市 幼 稚 園 12 公 民 館 62	市町村立 認定こども園 3 プ ー ル 3 児童館 8 図書館 2 公民館 6 市民会館, 公会堂
行政機構	総務部 企画財政部 環境福祉部 福祉事務所 産業観光部 建設部 会計管理者		総務課、危機管理課、秘書人事課、管財課、三野支所、山城支所、井川支所、東祖谷支所、西祖谷支所 財政課、地方創生推進課（生涯活躍のまちづくり推進室）、税務課 市民課（人権室）、保険医療課（診療所：5）、健康づくり課（三好市保健センター） 三野病院 地域福祉課 子育て支援課（保育所、認定こども園） 長寿・障害福祉課（老人ホーム、みよし地域包括支援センター） 環境課 まるごと三好観光戦略課 商工政策課 農林政策課 みよし消費生活センター ジオパーク推進室 工務課、管理課、地籍調査課 水道課 会計課
	学校教育課 幼稚園 小学校 中学校 給食センター 調理場 社会教育課 図書館 公民館 体育施設		市議会一事務局 監査委員一事務局 農業委員会一事務局 選挙管理委員会一事務局（総務課） 公平委員会一事務局（総務課） 固定資産評価審査委員会一事務局（総務課）
合併の経過	明治22年10月1日 町村制施行 三野村・箸蔵村・池田村・三縄村・佐馬地村・山城谷村・三名村・井川村・井内谷村・東祖谷山村・西祖谷山村となる 昭和31年9月30日 箸蔵村を池田町に編入合併，山城谷村・三名村が合併し，山城町となる 昭和34年3月31日 池田町・佐馬地村・三縄村が合併し，池田町となる 昭和34年4月1日 辻町と井内谷村が合併し，井川町となる 平成18年3月1日 三野町・池田町・山城町・井川町・東祖谷山村・西祖谷山村が合併し，三好市となる		

地	地勢	徳島県の西端部に位置し、三好市三野町が飛び地のため、東みよし町を間に挟んだ形となり、市の面積は県内最大となる。北は香川県、西は愛媛県、南は高知県、東は美馬市・美馬郡つるぎ町に接する。剣山山系を南側にもち、市の90パーセント近くが山地によって構成され、中央部を吉野川が横切っている。				
		農業	販売農家数 356 戸	自給的農家数 1,279 戸		経営耕地面積 25,900 a
域	産	林業	国有林面積 9,524 ha	民有林面積 55,143 ha	人工林率 61.6 %	
		漁業	漁港数 — 箇所	漁獲量 — トン	出荷額 — 百万円	
特	業	工業	事業所数 46 箇所	従業者数 1,269 人	出荷額 27,076 百万円	
		商業	事業所数 361 箇所	従業者数 1,453 人	年間販売額 29,018 百万円	
特徴		特産品等 しいたけ、茶、ゆず、ソバ、コンニャク、源平いも（パレイシヨ）、木工家具、清酒				
行政の目標色	第1次総合計画で定めた基本理念である、「自然が生き活き、人が輝く交流の郷 三好市 ～あふれる笑顔と未来のために～」の実現については、これまでの計画期間において、順調に施策や事業が進められてきており、その成果を今後も継続し、さらに発展させていくことが大切であることから、これまでの基本理念を継続していくとともに、「2ndaction」として、より能動的に行政活動に取り組んでいきます。これからはすべての市民が生き活きとして暮らしていくため、自然と共生し、一人ひとりの創意と工夫によって、まちそのもの、そして市民一人ひとりがきらりと輝くまちを目指します。					
長期計画	基本構想	平成30～令和9年度	基本計画	平成30～令和4年度		
共同処理事務	し尿、火葬場、ごみ、消防、広域市町村圏、退職手当、消防非常勤職員等の公務災害・報償金等、非常勤職員公務災害、青少年育成、介護保険、議会議員公務災害、滞納整理、後期高齢者医療事務					
予 算 規 模 （ 普 通 会 計 当 初 予 算 ）						
令和3年度(a)	24,384,009 千円	令和2年度(b)	25,596,961 千円	伸び率 $\frac{(a)}{(b)} - 1$	△ 4.7 %	
重点事業	令和3年度予算		令和2年度実績			
	1 庁舎整備事業	1,574,286	1 本庁舎整備事業	541,472		
	2 支所整備事業	567,638	2 サンライズビル整備事業	417,000		
	3 山城障害者デイサービスセンター建設移転事業	289,891	3 支所整備事業	215,431		
	4 学校情報システムの更新事業	161,671	4 三野芝生第二中央団地新築事業	311,912		
	5 放課後児童クラブ運営事業	111,424	5 子どもはぐくみ医療費助成事業	48,155		
令 和 2 年 度 決 算 状 況 （ 普 通 会 計 ）						
収支	歳入総額	うち地方交付税	歳出総額	うち普通建設事業費	歳入歳出差引	実質収支
	28,005,654 千円	10,813,421 千円	26,628,013 千円	3,197,048 千円	1,377,641 千円	658,621 千円
指標等	財政力指数	経常収支比率	財政調整基金	減債基金	その他特定目的基金	地方債現在高
	0.22	91.3 %	8,381 百万円	8,718 百万円	6,314 百万円	32,396 百万円
令 和 2 年 度 地 方 公 営 企 業 の 状 況						
区 分		内 訳				
法適用業	事業名	水道事業	病院事業			
	総収支率	88.8 %	94.8 %	%	%	%
法非適用業	事業名	簡易水道事業	農業集落排水事業	特定地域生活排水処理事業		
	収益的収支比率	19.8 %	95.4 %	86.8 %	%	%
健全化判断比率 (R2年度決算)		令 和 2 年 度 市 町 村 税 の 状 況				
実質赤字比率	— %	地決方算税額	市町村民税	純固定資産税	その他	計
連結実質赤字比率	— %		1,053,123 千円	1,209,864 千円	288,775 千円	2,551,762 千円
実質公債費比率	7.1 %	徴収率	市町村民税	純固定資産税	税目計 (国保税を除く)	
将来負担比率	— %		97.5 %	93.2 %	95.5 %	

	かつ 浦 町 勝 浦 町		所在地 〒771-4395 勝浦郡勝浦町大字久国字久保田3番地	庁舎竣工年月 昭45 5月	人口 4,837 人 世帯数 1,847 世帯 年齢別人口 0歳～14歳 433人 15歳～64歳 2,276人 65歳以上 2,128人 高齢者比率 44.0 %
	TEL 0885-42-2511 FAX 0885-42-3028 URL http://www.town.katsuura.lg.jp/	交通機関 徳島バス勝浦線勝浦町役場前下車すぐ		面積 69.83 km <sup>2</sup> 産業別就業人口 I 773人 II 613人 III 1,393人 指定地域 (過) (辺) (特農) (農) 類型 II - 0	
町長 野上武典 副町長 やまだ徹 政策監 はる春木達也	(2期目) 任 R8. 2. 4 R5. 3. 31 期 R5. 3. 31		議長 美馬友子 副議長 あい相原喜久男	議員任期 R5. 7. 9	
職員数 (R3. 4. 1) 普通会計 69人 公営企業会計 43 合計 112 令和3年ラスパイレズ指数 95.4		党派別 議員数 (R3. 7. 1)	条例定数 10人 (平成19年7月10日) 現員 10人	自立国民 公共産 維新 社民 れいわ 諸派 無所属	1 9
令和2年度 施設整備 状況 公共状況	小学校 2 中学校 1 公営住宅等 71	市立保育所 1 市立幼稚園 1 公民館 1 体育館 2	市立認定こども園 1 プール 1	児童館 1 図書館 1	図書館 1
行政機構	町長—副町長— <ul style="list-style-type: none"> <li>— 総務防災課</li> <li>— 企画交流課</li> <li>— 税務課</li> <li>— 福祉課 — 勝浦会館</li> <li>— 住民課</li> <li>— 農業振興課</li> <li>— 建設課</li> <li>— 上下水道課</li> <li>— 勝浦病院</li> <li>— 出納室</li> </ul>			議会—事務局 教育局—事務局長 教育委員会—小・中学校給食センター 監査委員—事務局 農業委員会—事務局 選挙管理委員会—事務局 固定資産評価審査委員会	
合併の経過	明治22年10月1日 町村制施行 棚野村, 生比奈村となる 大正15年2月11日 棚野村を横瀬町と改称する 昭和30年3月1日 横瀬町・生比奈村合併, 勝浦町となる				


地 域 の 特 徴	地 勢	県の南東部に位置し、総面積69.83km <sup>2</sup> の準山間盆地帯であり、勝浦川（2級河川）が東西に貫流し、その沿岸に開けた平たん地を中心に居住地を形成し、山ろく一帯は樹園地となっている。				
	農 業	販売農家数	自給的農家数	経営耕地面積		
		424 戸	147 戸	36,906 a		
	林 業	国有林面積	民有林面積	人工林率		
		— ha	4,730 ha	71.0 %		
	漁 業	漁港数	漁獲量	出荷額		特産品等
		— 箇所	— トン	— 百万円		
工 業	事業所数	従業者数	出荷額	ミカン、スダチ		
	11 箇所	414 人	13,439 百万円			
商 業	事業所数	従業者数	年間販売額			
	55 箇所	194 人	2,751 百万円			
行政 の 目 標 色	将来像「住み続けたい」「帰ってきたい」「暮らしてみたい」～誰もが幸せを感じられるまち 阿波かつうら～ 人口減少の抑制、少子高齢化への対応、行財政運営の変革という視点を念頭に着実な財政運営を基軸に 据え、まちづくりの核となる 自然環境と町民の気概、歴史・伝統文化・風土という、有形無形の町固有 の地域資源に磨きをかけながら、町民と行政の協働によって『農業・交流・定住のまち』としての魅力を さらに向上していきます。					
長 期 計 画	基本構想	令和3～令和12年度	基本計画	令和3～令和12年度		
共同処理事務	し尿、退職手当、消防非常勤職員等の公務災害・報償金等、非常勤職員公務災害、議会議員公務災害、滞納整理、後期高齢者医療事務					
予 算 規 模 （ 普 通 会 計 当 初 予 算 ）						
令和3年度(a)	4,565,342 千円	令和2年度(b)	4,313,591 千円	伸び率 $\frac{(a)}{(b)} - 1$	5.8 %	
重 点 事 業	令和3年度予算		令和2年度実績			
		千円		千円		
	1	勝浦病院改築支援事業	662,382	1	道路改良事業	156,328
	2	道路改良事業	69,500	2	勝浦病院改築用地購入事業	108,085
	3	勝浦中学校体育館非構造部耐震化事業	25,500	3	庁舎非常用発電機整備事業	28,591
	4	横瀬地区宅地造成事業	21,824	4	林道立川相生線舗装事業	40,007
5	恐竜関係事業	22,510	5	町民体育館非構造部材耐震化事業	17,699	
令 和 2 年 度 決 算 状 況 （ 普 通 会 計 ）						
収 支	歳入総額	うち地方交付税	歳出総額	うち普通建設事業費	歳入歳出差引	実質収支
	千円 4,857,000	千円 1,793,150	千円 4,649,827	千円 600,140	千円 207,173	千円 115,147
指 標 等	財政力指数	経常収支比率	財政調整基金	減債基金	その他特定目的基金	地方債現在高
	0.25	87.8 %	百万円 1,912	百万円 380	百万円 747	百万円 3,434
令 和 2 年 度 地 方 公 営 企 業 の 状 況						
区 分		内 訳				
法 適 用 企 業	事業名	病院事業				
	総収支率	100.6 %	%	%	%	%
法 非 適 用 企 業	事業名	簡易水道事業	農業集落排水事業			
	収益的収支比率	86.2 %	98.3 %	%	%	%
健全化判断比率 (R2年度決算)		令 和 2 年 度 市 町 村 税 の 状 況				
実質赤字比率	— %	地 決 算 税 額	市町村民税	純固定資産税	その他	計
連結実質赤字比率	— %		198,118 千円	226,150 千円	75,667 千円	499,935 千円
実質公債費比率	4.8 %	徴 収 率	市町村民税	純固定資産税	税目計 (国保税を除く)	
将来負担比率	— %		97.9 %	96.7 %	97.5 %	




	かみ かつ ちょう <b>上 勝 町</b>		人口 1,380 人 世帯数 638 世帯 年齢別人口 0歳～14歳 97人 15歳～64歳 511人 65歳以上 772人 高齢者比率 55.9 %		
	所在地 〒771-4501 勝浦郡上勝町大字福原字下横峯3番地1		庁舎竣工年月 昭58 7月		
	交通機関 徳島バス勝浦線横瀬西停留所下車，乗り換え上勝町営バス横峯橋停留所から徒歩3分		面積 109.63 km <sup>2</sup> 産業別就業人口 I 389人 II 117人 III 328人 指定地域 (過) (山) (辺) (特農) 類型 I - 0		
	TEL	0885-46-0111		URL	http://www.kamikatsu.jp/
FAX	0885-46-0323				
町 長 花 本 靖 任 (3期目) R7. 4. 24 副 町 長 林 孝 典 期 R7. 6. 30			議 長 酒 井 直 美 議員任期 R5. 12. 31 副 議 長 高 石 雅 弘		
職員数 (R3. 4. 1)		党 派 別 普通会計 47人 公営企業会計 9 合 計 56	条例定数 8人 (平成20年1月1日) 現 員 8人	自 立 国 公 共 維 社 れ 諸 無	民 民 民 明 産 新 民 わ 派 属
令和3年ラスパイレス指数	95.0			議 員 数 (R3. 7. 1)	1
令施和設2の年整度備公状共況	小 学 校 1	中 学 校 1	市 町 村 立 保 育 所 1	市 幼 町 稚 村 立 園 2	市 町 村 立 認 定 こ ど も 園 2
	公 営 住 宅 等 105	都 市 公 園	公 民 館	体 育 館	プ ー ル 2
行 政 機 構	町 長 — 副 町 長 — 総 務 課 — 税 務 課 — 住 民 課 — 産 業 課 — 企 画 環 境 課 — 建 設 課 — 支 所 会計管理者 — 出 納 室				議 会 — 事 務 局 教 育 委 員 会 事 務 局 給 食 共 同 調 理 場 小 学 校 中 学 校 監 査 委 員 — 事 務 局 農 業 委 員 会 — 事 務 局 選 挙 管 理 委 員 会 — 事 務 局 固 定 資 産 評 価 審 査 委 員 会
	合 併 の 経 過	明治22年10月1日 町村制施行 高銚村，福原村となる 昭和30年7月20日 高銚村・福原村合併，上勝町になる			

地 域 の 特 徴	地勢	四国山脈の東斜面山地に属し、標高1,439mの高丸山を最高峰とする山岳が重なり、その間に流れる溪川とこれを集めて東流する勝浦川は深い渓谷をなし、その流域にごくわずかな平地がみられるほかは、大部分が山地であり、山腹急斜面に階段状をなしつつ標高100~700mの間に大小55集落を有する農林業地帯である。				
	農 業	販売農家数	自給的農家数	経営耕地面積		特産品等  菌床しいたけ, 彩, ゆこう, 阿波晩茶
		154 戸	118 戸	10,400 a		
		林業	国有林面積	民有林面積		
	2 ha		9,689 ha	79.8 %		
	漁業	漁港数	漁獲量	出荷額		
		— 箇所	— トン	— 百万円		
	業	事業所数	従業者数	出荷額		
		1 箇所	11 人	× 百万円		
		事業所数	従業者数	年間販売額		
17 箇所	31 人	× 百万円				
行特 政の 目 標色	“いっきゅうと彩の里・かみかつ”をキャッチフレーズに、みんなで疑問を出し合い、知恵を使って明るく夢のある町を目指します。①町民の健康や安全、地域環境の保全を重視した循環型社会をリードする町。②美しくアメニティに富んだ生活圏の形成や住宅政策を通じて若者が住みたくなるような魅力のある町。③地域資源を生かし、インターネット等を利用して地域経済の活性化が図られる町。					
長期計画	基本構想	—	基本計画	—		
共同処理事務	退職手当、非常勤職員公務災害、し尿処理、議会議員公務災害、消防非常勤職員等の公務災害・退職報償金等、滞納整理、後期高齢者医療事務					
予 算 規 模 ( 普 通 会 計 当 初 予 算 )						
令和3年度(a)	2,380,620 千円	令和2年度(b)	2,941,701 千円	伸び率 $\frac{(a)}{(b)} - 1$	△ 19.1 %	
重 点 事 業	令和3年度予算		令和2年度実績			
	千円		千円			
	1	森林基盤整備事業費(林道開設工事)	70,113	1	保育園園舎改修事業	38,892
	2	自治体クラウド利用料	17,329	2	地方創生推進交付金事業	21,610
	3	福川集会所増築及び改築事業	15,851	3	町営住宅整備事業	47,432
	4	新型コロナウイルスワクチン接種対策費	9,321	4	耐震性貯水槽設置事業	37,623
5	ゼロウェイスト政策ポータルサイト動画製作事業	5,214	5	彩山を活用した産業振興(彩山整備)事業	16,200	
令 和 2 年 度 決 算 状 況 ( 普 通 会 計 )						
収 支	歳入総額	うち地方交付税	歳出総額	うち普通建設事業費	歳入歳出差引	実質収支
	千円 3,415,983	千円 1,509,269	千円 3,212,836	千円 636,414	千円 203,147	千円 91,975
指 標 等	財政力指数	経常収支比率	財政調整基金	減債基金	その他特定目的基金	地方債現在高
	0.13	93.0 %	百万円 2,560	百万円 1,260	百万円 1,303	百万円 3,465
令 和 2 年 度 地 方 公 営 企 業 の 状 況						
区 分		内 訳				
法 適 用 企 業	事業名					
	総収支率	%	%	%	%	%
法 非 適 用 企 業	事業名	簡易水道事業				
	収益的収支比率	50.8 %	%	%	%	%
健全化判断比率 (R2年度決算)		令 和 2 年 度 市 町 村 税 の 状 況				
実質赤字比率	— %	地 決 算 税 額	市町村民税	純固定資産税	その他	計
連結実質赤字比率	— %		46,434 千円	64,282 千円	15,380 千円	126,096 千円
実質公債費比率	4.7 %	徴 収 率	市町村民税	純固定資産税	税目計(国保税を除く)	
将来負担比率	— %		98.3 %	98.5 %	98.4 %	

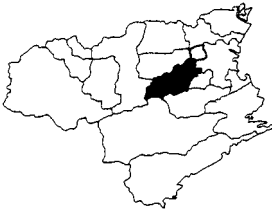
	さ な ご う ち そ ん <b>佐那河内村</b>		令2 年国 調	人 口	2,058 人												
	所在地 〒771-4195 名東郡佐那河内村下字中辺 71番地1			庁舎 竣工 年月	世帯数	771 世帯											
交通機関 JR徳島駅からバスで40分		昭43 7月	年齢別 人 口		0歳～14歳 163人	15歳～64歳 909人	65歳以上 986人										
TEL	088-679-2111		高齢者比率	47.9 %													
FAX	088-679-2125		面積	42.28 km <sup>2</sup>													
URL	https://www.vill.sanagochi.lg.jp/																
村 長	いわ 岩	き 城	よし 福	じ 治	任	(2期目) R5.10.31	議 長	いし 石	もと 本	てつ 哲	や 也	議員 任期	R5. 4. 29				
副 村 長	こ 小	はら 原	ひろ 広	ゆき 行	期	R5.12.23	副 議 長	たか 高	おか 岡	くに 邦	よし 芳						
職員数 (R3. 4. 1)		普通会計 50人		党派別		条例定数 8人 (平成22年6月23日)		自 立 国 公 共 維 社 諸 無	民 民 民 明 産 新 民 民 派 所 属								
令和3年ラスパイレズ指数		98.6		議員数 (R3. 7. 1)		現 員 8人							8				
令施和設 2の 年整 度備 公状 共況	小 学 校	中 学 校	市 町 村 立 保 育 所	市 幼 稚 園	市 町 村 立 認 定 こ ど も 園	児 童 館	図 書 館										
	1	1	1														
	公営住宅等	都 市 公 園	公 民 館	体 育 館	プ ー ル	病 院, 診 療 所	市 民 会 館, 公 会 堂										
	6		1	1													
行 政 機 構	村 長—副村長		総 務 課	産 業 環 境 課	建 設 課	住 民 税 務 課	健 康 福 祉 課—保 育 所	企 画 政 策 課	出 納 室	議 会—事 務 局	教 育 委 員 会—事 務 局	学 校 給 食 セ ン タ ー	小・中 学 校	選 挙 管 理 委 員 会—事 務 局	監 査 委 員—事 務 局	農 業 委 員 会—事 務 局	固 定 資 産 評 価 審 査 委 員 会
合 併 の 経 過	明治22年10月1日 町村制施行 佐那河内村となる																

地 域 の 特 徴	地 勢	県の中東部に位置し、徳島市に隣接する純農山村で、地形は、周囲ことごとく山に囲まれ、中心部に幹流園瀬川が東流し、水利の便に恵まれた盆地である。土質は秩父古生層に属し、土壌は埴土、埴質礫土が大部分で、適度の腐植と保水力を持ち、雨量も比較的多く、温暖にして農作物の生育に好適である。						
	農 業	販売農家数	231 戸	自給的農家数		118 戸	経営耕地面積	13,657 a
		林業	国有林面積	7 ha		民有林面積	2,892 ha	人工林率
	漁 業	漁港数	— 箇所	漁獲量		— トン	出荷額	— 百万円
		工業	事業所数	3 箇所		従業者数	37 人	出荷額
	商 業	事業所数	19 箇所	従業者数		47 人	年間販売額	× 百万円
		特産品等 すだち、いちご、ねぎ、みかん、米、椎茸、キウイフルーツ、花き						
行 政 の 目 標 色	村づくりにあたっては、住民参加の行政の実現を図ることを目標とし、「村政出前講座」の開設など、住民との情報共有化に取り組むことが新しい時代に向けて歩むべき基本方向です。そして、これらの取り組みを通じて積極的に情報を開示し、多くの住民が村づくりに参画できる体制を推進します。 村民が安全で豊かに健康な生活が享受でき、着実に前進する村政をめざします。							
長 期 計 画	基本構想	令和2～11年度		基本計画	令和2～6年度			
共 同 処 理 事 務	し尿処理、退職手当、消防非常勤職員等の公務災害・退職報償金等、非常勤職員公務災害、議会議員公務災害、滞納整理、後期高齢者医療事務							
予 算 規 模 ( 普 通 会 計 当 初 予 算 )								
令 和 3 年 度 (a)	3,161,200 千円	令 和 2 年 度 (b)	3,593,000 千円	伸 び 率 $\frac{(a)}{(b)} - 1$	△ 12.0 %			
重 点 事 業	令和3年度予算		令和2年度実績					
	千円		千円					
	1	役場庁舎建設事業	357,360	1	役場庁舎建設事業	278,161		
	2	若者向け定住住宅整備事業	117,200	2	防災救急棟建設事業	27,325		
	3	宅地造成事業	56,200	3	宅地造成事業	22,909		
	4	消防団詰所整備事業	38,000	4	戸籍クラウド構築事業	11,385		
5	ジビエ処理加工施設整備事業	25,755	5	第7分団詰所整備事業	4,590			
令 和 2 年 度 決 算 状 況 ( 普 通 会 計 )								
収 支	歳入総額	うち地方交付税	歳出総額	うち普通建設事業費	歳入歳出差引	実質収支		
	千円 3,698,743	千円 1,323,099	千円 3,126,218	千円 678,971	千円 572,525	千円 99,247		
指 標 等	財政力指数	経常収支比率	財政調整基金	減債基金	その他特定目的基金	地方債現在高		
	0.17	79.2 %	百万円 1,406	百万円 1,016	百万円 1,169	百万円 1,688		
令 和 2 年 度 地 方 公 営 企 業 の 状 況								
区 分		内 訳						
法 適 用 企 業	事業名							
	総収支率	%	%	%	%	%		
法 非 適 用 企 業	事業名	簡易水道事業	農業集落排水事業					
	収益的収支比率	43.8 %	71.3 %	%	%	%		
健全化判断比率 (R2年度決算)		令 和 2 年 度 市 町 村 税 の 状 況						
実質赤字比率	— %	地 決 算 税 額	市町村民税	純固定資産税	その他	計		
連結実質赤字比率	— %		82,322 千円	85,486 千円	22,796 千円	190,604 千円		
実質公債費比率	1.0 %	徴 収 率	市町村民税	純固定資産税	税目計 (国保税を除く)			
将来負担比率	— %		99.8 %	99.1 %	99.5 %			

	いし い ちよう <b>石 井 町</b>		人口 24,833 人 世帯数 9,624 世帯 年齢別人口 0歳～14歳 3,050人 15歳～64歳 13,556人 65歳以上 8,227人 高齢者比率 33.1 %
	所在地 〒779-3295	庁舎竣工年月	面積 28.85 km <sup>2</sup>
	名西郡石井町高川原字高川原121番地1	平26	産業別就業人口 I 1,106人 II 2,526人 III 7,779人
	交通機関 JR徳島線石井駅から徒歩10分	12月	指定地域 (都) (抛) 類型 V - 2
TEL 088-674-1111	URL <a href="https://www.town.ishii.lg.jp/">https://www.town.ishii.lg.jp/</a>		
FAX 088-675-1500			
町 長 小 林 智 仁 任 (2期目) R5. 4. 30 副 町 長 阿 部 龍 裕 期 R7. 9. 18		議 長 井 上 裕 久 議員任期 R5. 4. 20 副 議 長 平 野 忠 義	
職員数 (R3. 4. 1)		党 派 別 普通会計 208人 公営企業会計 18 合 計 226 令和3年ラスパイレス指数 99.3	条 例 定 数 14人 (平成23年8月28日) 現 員 14人 自 立 国 公 共 維 社 れ 諸 無 民 民 民 明 産 新 民 い わ 派 所 属 1 1 12
令施和設2の年整度備公状共況	小 学 校 6 中 学 校 2 公 営 住 宅 等 258	市 町 村 立 保 育 所 3 市 幼 稚 園 6 公 民 館 6 体 育 館 1	市 町 村 立 認 定 こ ど も 園 1 児 童 館 図 書 館 プ ー ル 1 病 院, 診 療 所 市 民 会 館, 公 会 堂 1
行政機構	町 長 — 副 町 長 — 参 事 — 会 計 管 理 者 — 出 納 課 水 道 課	議 会 — 事 務 局 教 育 委 員 会 長 長 教 育 次 長 学 校 教 育 課 社 会 教 育 課 学 校 給 食 セ ン タ ー 幼 稚 園 小 ・ 中 学 校 公 民 館 選 挙 管 理 委 員 会 — 事 務 局 農 業 委 員 会 — 事 務 局 監 査 委 員 固 定 資 産 評 価 審 査 委 員 会	
合併の経過	明治22年10月1日 町村制施行 石井村, 浦庄村, 高原村, 藍畑村, 高川原村となる 昭和30年3月31日 石井町・浦庄村・高原村・藍畑村・高川原村が合併して石井町となる		

地 域 の 特 徴	地 勢	標高は概ね5メートルないし12メートルで、西から東に低くなり、吉野川平野の一部でほとんどが平坦地である。				
	農 業	販売農家数	自給的農家数	経営耕地面積		
		674 戸	396 戸	68,394 a		
	林 業	国有林面積	民有林面積	人工林率		
		3 ha	311 ha	5.8 %		
	漁 業	漁港数	漁獲量	出荷額		特産品等
		— 箇所	— トン	— 百万円		
	工 業	事業所数	従業者数	出荷額		漬物、ほうれん草、小松菜、えだ豆、ブロッコリー、人参、ごぼう、スイートコーン、醤油、肉加工品
44 箇所		1,762 人	36,839 百万円			
商 業	事業所数	従業者数	年間販売額			
	223 箇所	1,508 人	39,891 百万円			
行政 の 目 標 色	第五次石井町総合発展計画において定めた「太陽と緑の環境都市 いしい」を将来ビジョンとし、3つの重点目標（①子供を産み育てやすい環境と移住・定住の促進、②暮らしやすい生活環境の形成、③産業の振興と雇用の場の創出）及び3つの基本目標（①互いに支え合う、人と地域が輝くまちづくり、②自然と調和した安全・安心な環境都市、③住民とともにつくる協働のまちづくり）に基づき、各種施策を実施することで、誰もが笑顔になれる、人にやさしいまち、人にやさしくなるまちであり続けることを願い、未来が明るいまちづくりを推進します。					
長 期 計 画	基本構想	令和3～12年度	基本計画	令和3～7年度		
共同処理事務	消防、退職手当、消防非常勤職員等の公務災害・報償金等、非常勤職員公務災害・議会議員公務災害、滞納整理、後期高齢者医療事務					
予 算 規 模 （ 普 通 会 計 当 初 予 算 ）						
令和3年度(a)	9,385,104 千円	令和2年度(b)	10,318,965 千円	伸び率 $\frac{(a)}{(b)} - 1$	△ 9.0 %	
重 点 事 業	令和3年度予算	千円		令和2年度実績	千円	
	1 長寿化対策事業（道路メンテナンス）	73,293		1 給食センター改築事業	1,597,289	
	2 一般廃棄物焼却施設改修事業	69,630		2 小学校トイレ改修事業	218,953	
	3 都市公園長寿化対策事業	66,698		3 自治体クラウドシステム移行事業	74,604	
	4 町道新設改良事業	24,148		4 小学校ICT環境整備事業	74,339	
	5 定期点検事業（道路メンテナンス）	16,001		5 一般廃棄物焼却施設改修事業	62,092	
令 和 2 年 度 決 算 状 況 （ 普 通 会 計 ）						
収 支	歳入総額	うち地方交付税	歳出総額	うち普通建設事業費	歳入歳出差引	実質収支
	14,150,664 千円	2,523,981 千円	13,749,431 千円	2,412,802 千円	401,233 千円	363,164 千円
指 標 等	財政力指数	経常収支比率	財政調整基金	減債基金	その他特定目的基金	地方債現在高
	0.53	91.8 %	1,970 百万円	524 百万円	1,106 百万円	5,448 百万円
令 和 2 年 度 地 方 公 営 企 業 の 状 況						
区 分		内 訳				
法 適 用 企 業	事業名	水道事業				
	総収支率	150.9 %	%	%	%	%
法 非 適 用 企 業	事業名					
	収益的収支比率	%	%	%	%	%
健全化判断比率（R2年度決算）		令 和 2 年 度 市 町 村 税 の 状 況				
実質赤字比率	— %	地 方 算 税 額	市町村民税	純固定資産税	その他	計
連結実質赤字比率	— %		1,186,885 千円	1,180,843 千円	271,739 千円	2,639,467 千円
実質公債費比率	5.9 %	徴 収 率	市町村民税	純固定資産税	税目計（国保税を除く）	
将来負担比率	— %		98.1 %	95.2 %	96.8 %	

	かみ やま ちょう <b>神 山 町</b>		人口 4,647 人 世帯数 2,021 世帯 年齢別人口 0歳～14歳 277人 15歳～64歳 1,845人 65歳以上 2,525人 高齢者比率 54.3 %			
	所在地 〒771-3395 名西郡神山町神領字本野間100番地		庁舎竣工年月 昭42 4月			
	交通機関 JR徳島駅から徳島バス神山線60分		面積 173.30 km <sup>2</sup> 産業別就業人口 I 860人 II 491人 III 1,309人 指定地域 (過) (山) (辺) (特農) (農) 類型 II - 0			
	TEL	088-676-1111		URL	http://www.town.kamiyama.lg.jp/	
FAX	088-676-1100					
町 長 後 藤 正 和 任 (5期目) R5. 4. 29 副 町 長 竹 内 博 久 期 R6. 3. 31			議 長 河 野 雅 俊 議員任期 R5. 12. 31 副 議 長 森 本 孝 夫			
職員数 (R3. 4. 1)		党 派 別 議 員 数 (R3. 7. 1)	条 例 定 数 8人 (令和2年9月1日) 現 員 8人	自 立 国 公 共 維 社 れ 諸 無	民 民 民 明 産 新 民 わ 派 属	
普通会計	91人					
公営企業会計 合 計	12 103					
令和3年ラスパイレズ指数		96.4			8	
令施和設2の年整備度備公状共況	小 学 校 2	中 学 校 1	市 町 村 立 保 育 所 2	市 幼 町 村 立 稚 園 1	市 町 村 立 認 定 こ ど も 園 1	
	公 営 住 宅 等 216	都 市 公 園	公 民 館 6	体 育 館 1	プ ー ル 1	
行 政 機 構	町 長 — 副 町 長 — <ul style="list-style-type: none"> <li>— 総 務 課</li> <li>— 住 民 課 — 環 境 セ ン タ ー</li> <li>— 健 康 福 祉 課 — 下 分 保 育 所</li> <li>— 健 康 福 祉 課 — 広 野 保 育 所</li> <li>— 健 康 福 祉 課 — 地 域 包 括 支 援 セ ン タ ー</li> <li>— 税 務 保 險 課</li> <li>— 産 業 観 光 課</li> <li>— 建 設 課</li> <li>— 出 納 室</li> <li>— 広 野 支 所</li> </ul>			議 会 — 事 務 局 教 育 委 員 会 <ul style="list-style-type: none"> <li>— 事 務 局</li> <li>— 学 校 給 食 セ ン タ ー</li> <li>— 小 学 校</li> <li>— 中 学 校</li> <li>— 公 民 館</li> </ul> 選 挙 管 理 委 員 会 — 事 務 局 (住 民 課) 農 業 委 員 会 — 事 務 局 監 査 委 員 固 定 資 産 評 価 審 査 委 員 会		
	合 併 の 経 過	明 治 22 年 10 月 1 日 町 村 制 施 行 阿 野 村, 鬼 籠 野 村, 神 領 村, 下 分 上 山 村, 上 分 上 山 村 と なる 昭 和 30 年 3 月 31 日 阿 野 村 ・ 鬼 籠 野 村 ・ 神 領 村 ・ 下 分 上 山 村 ・ 上 分 上 山 村 合 併, 神 山 町 と なる				


地 域 の 特 徴	地 勢	県のほぼ中央部に位置し、東西約20km、南北約10km、面積173.30km <sup>2</sup> であり、その約86%が山地である。町の中央を流れる鮎喰川は、町内溪谷の水を集めて延々50kmを北東に流れ、吉野川に注いでいる。東は徳島市、西は川井峠で美馬市に隣接しており、南は雲早山など1,000m前後の稜線が連なり、那賀町、上勝町、佐那河内村に接しており、北は石井町、吉野川市と接している。				
	農 業	販売農家数	自給的農家数	経営耕地面積		
		361 戸	417 戸	20,359 a		
	林 業	国有林面積	民有林面積	人工林率		
		428 ha	14,471 ha	70.7 %		
	漁 業	漁港数	漁獲量	出荷額		特産品等
		— 箇所	— トン	— 百万円		
工 業	事業所数	従業者数	出荷額	梅、すだち、しいたけ、日扇、シンビジウム、木材		
	6 箇所	86 人	1,857 百万円			
商 業	事業所数	従業者数	年間販売額			
	61 箇所	138 人	1,468 百万円			
行特 政 の 目 標 色	1 ヒトが動かす力強い産業づくり                      2 郷土を愛する心づくり 3 支え合う心づくり    4 美しい自然と快適空間づくり 5 アイデアが光るまちづくり					
長 期 計 画	基本構想	平成23～令和3年度	基本計画	平成23～令和3年度		
共 同 処 理 事 務	消防、し尿、退職手当、消防非常勤職員等の公務災害・報償金等、非常勤職員公務災害、議会議員公務災害、滞納整理、後期高齢者医療事務					
予 算 規 模 ( 普 通 会 計 当 初 予 算 )						
令 和 3 年 度 (a)	4,607,000 千円	令 和 2 年 度 (b)	5,554,000 千円	伸び率 $\frac{(a)}{(b)} - 1$	△ 17.1 %	
重 点 事 業	令和3年度予算		令和2年度実績			
	千円		千円			
	1	神山中学校建設事業	156,195	1	神山中学校建設事業	593,652
	2	高専誘致事業	107,236	2	社会資本整備交付金事業	77,711
	3	社会資本整備交付金事業	162,000	3	避難所安全対策改修事業	18,371
	4	避難所安全対策改修事業	38,155	4	地方創生推進交付金事業	89,329
5	地方創生推進交付金事業	90,000	5	神山町国際交流プロジェクト	0	
令 和 2 年 度 決 算 状 況 ( 普 通 会 計 )						
収 支	歳入総額	うち地方交付税	歳出総額	うち普通建設事業費	歳入歳出差引	実質収支
	千円 6,576,066	千円 2,422,781	千円 6,195,803	千円 1,331,724	千円 380,263	千円 177,026
指 標 等	財政力指数	経常収支比率	財政調整基金	減債基金	その他特定目的基金	地方債現在高
	0.22	76.0 %	百万円 3,066	百万円 932	百万円 4,722	百万円 3,881
令 和 2 年 度 地 方 公 営 企 業 の 状 況						
区 分		内 訳				
法 企 業	事業名					
	総収支率	%	%	%	%	%
法 非 法 企 業	事業名	簡易水道事業	介護サービス事業			
	収益的収支比率	77.9 %	0.0 %	%	%	%
健全化判断比率 (R2年度決算)		令 和 2 年 度 市 町 村 税 の 状 況				
実質赤字比率	— %	地 決 算 税 額	市町村民税	純固定資産税	その他	計
連結実質赤字比率	— %		145,166 千円	266,995 千円	42,281 千円	454,442 千円
実質公債費比率	2.5 %	徴 収 率	市町村民税	純固定資産税	税目計 (国保税を除く)	
将来負担比率	— %		98.6 %	96.9 %	97.6 %	




	な か ちよう <b>那 賀 町</b>		令2年国調	人 口 7,367 人				
				世 帯 数 3,187 世帯				
				年 齢 別 人 口 0歳~14歳 15歳~64歳 65歳以上 559人 2,992人 3,816人				
				高 齢 者 比 率 51.8 %				
		所在地 〒771-5295 那賀郡那賀町和食郷字南川104番地1	庁舎竣工年月 平26 1月	面 積 694.98 km <sup>2</sup>				
TEL	0884-62-1121		交通機関 JR牟岐線桑野駅から徳島バス20分	産 業 別 就 業 人 口 I 717人 II 1,054人 III 1,999人				
FAX	0884-62-1177			指 定 地 域 (過) (山) (辺) (特農)				
URL	<a href="https://www.town.tokushima-naka.lg.jp/">https://www.town.tokushima-naka.lg.jp/</a>							
町 長	さか ぐち ひろ ふみ 坂 口 博 文	任 期	(4期目) R5. 4. 25	議 長	れん き か よ こ 連 記 か よ 子	議 員 任 期	R7. 10. 31	
副 町 長	みね た しげ ひろ 峯 田 繁 廣	期	R5. 6. 30	副 議 長	た むら のぶ ゆき 田 村 信 幸			
副 町 長	はし もと ひろ し志 橋 本 浩 志		R7. 3. 31					
職員数 (R3. 4. 1)		党 派 別 議 員 数 (R3. 11. 1)	条 例 定 数 14人 (平成27年6月22日) 現 員 14人	自 立 国 公 共 維 社 れ 諸 無	民 民 民 明 産 新 民 わ 派 属			
普通会計	237人							
公営企業会計 合 計	59 296							
令和3年ラスパイレース指数	95.3				1	1	12	
令施和設2の年整度備公状共況	小 学 校 6	中 学 校 4	市 町 村 立 保 育 所	市 幼 稚 園	市 町 村 立 認 定 こ ど も 園	児 童 館	図 書 館 1	
	公 営 住 宅 等 333	都 市 公 園	公 民 館 21	体 育 館 15	プ ー ル 2	病 院, 診 療 所 6	市 民 会 館, 公 会 堂	
行 政 機 構	町 長	副 町 長	総 務 課 会 計 課 — 検 査 室 まち・ひと・しごと戦略課 ケーブルテレビ課 防 災 課 税 務 保 險 課 住 民 課 — 地 域 振 興 室 環 境 課 — クリーンセンター, 衛 生 センター にぎわい推進課 農 業 振 興 課 林 業 振 興 課 — 森 林 管 理 サ ポ ー ト センター 建 設 課 すこやか子育て課 — 保 育 園, 認 定 こ ど も 園, 子 育 て 支 援 センター 保 健 医 療 福 祉 課 — 病 院, 診 療 所, 保 健 センター 相 生 支 所 — 地 域 振 興 室 上 那 賀 支 所 — 地 域 振 興 室 — 平 谷 出 張 所 木 沢 支 所 — 地 域 振 興 室 木 頭 支 所 — 地 域 振 興 室	議 会 — 事 務 局 監 査 委 員 — 事 務 局 選 挙 管 理 委 員 会 — 事 務 局 固 定 資 産 評 価 審 査 委 員 会 農 業 委 員 会 — 事 務 局 教 育 委 員 会 — 事 務 局 相 生 森 林 美 術 館 給 食 センター 消 防 本 部 — 消 防 署 — 上 流 出 張 所				
合 併 の 経 過	明 治 22年 10月 1日 明 治 41年 7月 20日 昭 和 8年 1月 1日 昭 和 18年 11月 1日 昭 和 26年 1月 1日 昭 和 30年 4月 10日 昭 和 31年 9月 30日 昭 和 32年 1月 1日 平 成 17年 3月 1日	町 村 制 施 行 鷺 敷 村, 相 生 村, 延 野 村, 日 野 谷 村, 沢 谷 村, 坂 州 木 頭 村, 海 部 郡 奥 木 頭 村, 海 部 郡 上 木 頭 村 と なる。 鷺 敷 村 が 鷺 敷 町 と なる。 海 部 郡 奥 木 頭 村 を 木 頭 村 に 改 称。 坂 州 木 頭 村 を 坂 州 村 に 改 称。 海 部 郡 木 頭 村 及 び 同 郡 上 木 頭 村 を 那 賀 郡 に 編 入。 坂 州 村, 沢 谷 村 が 合 併, 木 沢 村 と なる。 相 生 村, 延 野 村, 日 野 谷 村 が 合 併, 相 生 町 と なる。宮 浜 村, 平 谷 村 が 合 併, 上 那 賀 村 と なる。 上 木 頭 村 の 海 川 地 区 を 上 那 賀 村 へ 編 入 合 併, 上 那 賀 町 と なる。木 頭 村, 上 木 頭 村 (海 川 地 区 を 除 く) が 合 併, 木 頭 村 と なる。 鷺 敷 町, 相 生 町, 上 那 賀 町, 木 沢 村, 木 頭 村 が 合 併, 那 賀 町 と なる。						

地 域 の 特 徴	地勢	西に剣山を望む徳島県南東部、那賀川の中上流域に位置し、東は阿南市、西は高知県に隣接している。面積は徳島県の約1/6にあたる695km <sup>2</sup> あり、その内約95%を山林が占める。年間平均気温は13.5℃であるが、内陸部のため、朝夕の寒暖差が大きい。また、年間平均降水量は3,159mmで、日本有数の多雨地域である。産業は、地勢を生かした林業や、茶業、花卉、ゆず等の農業が中心となるが、豊かな自然を生かした観光も主産業の1つである。				
	農 業	販売農家数	自給的農家数	経営耕地面積		
		433 戸	467 戸	30,204 a		
	林 業	国有林面積	民有林面積	人工林率		
		4,413 ha	61,545 ha	76.6 %		
	漁 業	漁港数	漁獲量	出荷額		特産品等
		— 箇所	— トン	— 百万円		
	工 業	事業所数	従業者数	出荷額		ゆず、番茶、オモト、ハ ウスイチゴ、シイタケ、 スタチ、花木、山菜、杉、 松
		19 箇所	634 人	27,885 百万円		
		事業所数	従業者数	年間販売額		
商業	117 箇所	377 人	4,586 百万円			
行政 の 目 標 色	平成17年3月1日、鷺敷町、相生町、上那賀町、木沢村、木頭村が合併し、那賀町が誕生した。「住民が互いに手をたずさえ、自分達の手で創る那賀町」を新町におけるまちづくりの基本理念とし、「住む人、来る人に魅力いっぱいのもち」を新町の将来像とした。その実現に向け、自然環境に配慮したやさしいまちづくり、だれもがゆとりの中で安心して生活できるまちづくり、すべての人にやさしい福祉のまちづくり、みんなで作る個性と活力があふれるまちづくり、すべての人の個性や創造性が息づく教育文化のまちづくり、地域の特性を活かしてさまざまな産業が育つまちづくりをまちづくりの目標とした。					
長期計画	基本構想	平成27～令和6年度	基本計画	令和2～6年度		
共同処理事務	老人ホーム、議会議員公務災害、消防非常勤職員等の公務災害・報償金等、退職手当、非常勤職員公務災害、滞納整理、後期高齢者医療事務					
予 算 規 模 (普通会計当初予算)						
令和3年度(a)	9,525,309 千円	令和2年度(b)	9,731,800 千円	伸び率 $\frac{(a)}{(b)} - 1$	△ 2.1 %	
重 点 事 業	令和3年度予算		令和2年度実績			
	千円		千円			
	1	鷺敷地区浸水対策事業	159,163	1	木頭地区FTTH整備事業	164,289
	2	虹の丘公園整備事業	74,572	2	鷺敷地区浸水対策事業	150,619
	3	移住用空き家改修補助事業	32,000	3	地域医療体制の充実	448,102
	4	木育拠点施設整備事業	21,330	4	森林経営管理制度の推進	128,360
5	地域医療体制の充実	348,419	5	認定こども園運営事業	271,056	
令和2年度決算状況(普通会計)						
収 支	歳入総額	うち地方交付税	歳出総額	うち普通建設事業費	歳入歳出差引	実質収支
	千円	千円	千円	千円	千円	千円
	13,147,113	5,427,126	12,013,880	2,682,538	1,133,233	682,308
指 標 等	財政力指数	経常収支比率	財政調整基金	減債基金	その他特定目的基金	地方債現在高
	0.19	89.4 %	百万円 3,706	百万円 2,360	百万円 3,605	百万円 13,858
令和2年度地方公営企業の状況						
区 分		内 訳				
法 適 用 企 業	事業名	工業用水道事業	病院事業			
	総収支率	117.5 %	113.3 %	%	%	%
法 非 適 用 企 業	事業名	簡易水道事業	農業集落排水事業	林業集落排水事業	介護サービス事業	
	収益的収支比率	98.0 %	96.5 %	95.6 %	100.0 %	%
健全化判断比率(R2年度決算)		令和2年度市町村税の状況				
実質赤字比率	— %	地 方 算 税 額	市町村民税	純固定資産税	その他	計
連結実質赤字比率	— %		411,331 千円	436,237 千円	153,340 千円	1,000,908 千円
実質公債費比率	8.5 %	徴 収 率	市町村民税	純固定資産税	税目計(国保税を除く)	
将来負担比率	— %		98.8 %	96.0 %	97.5 %	

	むぎ ちよう <b>牟 岐 町</b>		人口 3,743 人
	所在地 〒775-8570 海部郡牟岐町大字中村字本村7番地4		世帯数 1,718 世帯
庁舎竣工年月 昭48 11月		年齢別人口 0歳~14歳 232人 15歳~64歳 1,495人 65歳以上 2,016人	高齢者比率 53.9 %
面積 56.62 km <sup>2</sup>		産業別人口 I 263人 II 360人 III 1,217人	
TEL	0884-72-1111	交通機関	指定地域 (過) (辺) (離) (都) (特農)
FAX	0884-72-2716	JR牟岐線牟岐駅から徒歩5分	類型 I - 2
URL	<a href="https://www.town.tokushima-mugi.lg.jp/">https://www.town.tokushima-mugi.lg.jp/</a>		
町長	ます とも 富 治 任	(1期目) R5. 4. 26	議長 いち やま みのる 山 稔
副町長	おお もり ひろ 大 森 博 文 期	R5. 6. 30	副議長 よこ お まさ あき 横 尾 政 明
議員任期 R5. 4. 30			
職員数 (R3. 4. 1) 普通会計 75人 公営企業会計 7 合計 82		党派別 条例定数 8人 (平成22年6月22日)	自立国公共維社 民民民明産新 1 1
令和3年ラスパイレズ指数 95.8		議員数 (R3. 7. 1) 現 員 8人	無所属 6
令和2年度の整備状況	小学校 1	中学校 1	市町村立 保 育 所
	公営住宅等 154	都市公園 2	市町村立 幼 稚 園
		公民館	市町村立 認 定 こ ど も 園
		体育館	児童館
		プール	図書館
		病院、診療所	公民館、公会堂
行政機構	町長	副町長	総務課
			住民福祉課
			健康生活課
			産業課
			建設課
			水道課
			税務会計課
			保育園
		会計管理者	隣保館
			地方創生室
			教育長
			教育次長
			図書館
			給食センター
			議会事務局
			選挙管理委員会事務局 (総務課内)
			農業委員会事務局 (産業課内)
			監査委員
合併の経過	明治22年10月1日 町村制施行 牟岐村となる 大正4年11月10日 町制施行 牟岐町となる		

地域の特徴	地勢	地勢は一般に急峻で、北辺の町境界には胴切山(884m), 矢筈山(801m), 五剣山(638m)の山々が連なり、これらを主峰として大小の山系がモザイク状に展開し、さらに南部海岸地帯には鍛冶屋谷山(353m)が連なり、その間を縫って牟岐川、内妻川が南流し太平洋に注いでいる。				
	農業	販売農家数	自給的農家数	経営耕地面積		
		76 戸	36 戸	8,359 a		
	林業	国有林面積	民有林面積	人工林率		特産品等
		1 ha	4,892 ha	62.2 %		
	漁業	漁港数	漁獲量	出荷額		あわび, とこぶし, 天草, ひじき, あんろく, 干物, かつお節, 細ねぎ
		2 箇所	139 トン	198 百万円		
工業	事業所数	従業者数	出荷額			
	5 箇所	74 人	629 百万円			
商業	事業所数	従業者数	年間販売額			
	75 箇所	214 人	2,796 百万円			
行政特標色の目録	町の主産業たる農林水産業の生産性を高めるためには抜本的な構造改善が必要である。一方、恵まれた自然を生かし観光を振興することにより波及的効果を他産業にひろめ、生産所得の増大と町民の生活水準の向上をはかる必要がある。また、交通通信体系の確保、学校施設の整備、社会教育の推進と生活環境施設を整備するとともに、阿南市及び隣接町村間の行政社会経済関係を緊密にして、将来における広域市町村圏の基盤を形成する。					
長期計画	基本構想	令和3～12年度	基本計画	令和3～12年度		
共同処理事務	ごみ、し尿、老人ホーム、特養老人ホーム、退職手当、議会議員公務災害、消防非常勤職員等の公務災害・報償金等、非常勤職員公務災害、消防、要介護認定事務、滞納整理、後期高齢者医療事務					
予 算 規 模 ( 普 通 会 計 当 初 予 算 )						
令和3年度(a)	2,984,119 千円	令和2年度(b)	2,790,004 千円	伸び率 $\frac{(a)}{(b)} - 1$	7.0 %	
重点事業	令和3年度予算	千円		令和2年度実績	千円	
	1 道路メンテナンス事業	38,000		1 消防ポンプ車購入事業	31,418	
	2 小型動力ポンプ付積載車購入事業	20,000		2 社会資本総合交付金事業(橋梁)	28,514	
	3 広域漁港整備事業	18,300		3 町道川長線改良工事	14,533	
	4 町道川長線改良工事	15,000		4 空き家対策総合支援事業	8,059	
	5 ゴミ収集車購入事業	9,062		5 牟岐町総合計画策定	6,944	
令和2年度決算状況(普通会計)						
収支	歳入総額	うち地方交付税	歳出総額	うち普通建設事業費	歳入歳出差引	実質収支
	4,280,025 千円	1,818,306 千円	3,964,815 千円	487,854 千円	315,210 千円	279,555 千円
指標等	財政力指数	経常収支比率	財政調整基金	減債基金	その他特定目的基金	地方債現在高
	0.17	97.6 %	1,051 百万円	202 百万円	31 百万円	4,009 百万円
令和2年度地方公営企業の状況						
区分		内 訳				
法適用企業	事業名	簡易水道事業				
	総収支率	100.0 %	%	%	%	%
法非適用企業	事業名					
	収益的収支比率	%	%	%	%	%
健全化判断比率(R2年度決算)		令和2年度市町村税の状況				
実質赤字比率	- %	地決 方算 税額	市町村民税	純固定資産税	その他	計
連結実質赤字比率	- %		128,931 千円	132,278 千円	40,159 千円	301,368 千円
実質公債費比率	8.8 %	徴 収 率	市町村民税	純固定資産税	税目計(国保税を除く)	
将来負担比率	36.9 %		96.9 %	90.9 %	94.2 %	

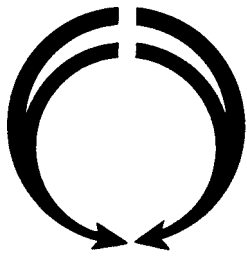
	み なみ ちょう <b>美 波 町</b>		人口 6,222 人 世帯数 2,677 世帯 年齢別人口 0歳～14歳 482人 15歳～64歳 2,669人 65歳以上 3,071人 高齢者比率 49.4 %
	所在地 〒779-2395 海部郡美波町奥河内字本村18番地1	庁舎竣工年月 平成2月	面積 140.74 km <sup>2</sup> 産業別就業人口 I 466人 II 577人 III 1,858人 指定地域 (過) (山) (辺) (都) (特農) 類型 II - 2
TEL 0884-77-1111	交通機関 JR牟岐線日和佐駅から徒歩15分		URL <a href="https://www.town.minami.lg.jp/">https://www.town.minami.lg.jp/</a>
町 長 かげ じ のぶ よし 任 副 町 長 いそ の はる ゆき 期	(4期目) R7. 8. 22 R4. 3. 31	議 長 かわ じり たけ ぞう 議員任期 副 議 長 かん りょう たか とし 敏 R4. 5. 13	
職員数 (R3. 4. 1)		党 派 別 条例定数 12人 (平成25年3月15日) 議員数 (R3. 7. 1) 現 員 11人	自 立 国 公 共 維 社 れ 諸 無 民 民 民 明 産 新 民 い わ 派 所 属 1 10
普通会計 110人 公営企業会計 68 合 計 178	令和3年ラスパイレス指数 94.8		
令施和設2の年整備公状共況 小 学 校 5 中 学 校 4 公営住宅等 191 市 町 村 立 保 育 所 市 幼 稚 園 市 町 村 立 認 定 こ ど も 園 児 童 館 図 書 館 都 市 公 園 公 民 館 体 育 館 プ ー ル 病 院, 診 療 所 市 民 会 館, 公 会 堂 1 31 2 1 3 2			
町 副 町 長 政 務 課 総 務 課 政 策 推 進 課 消 防 防 災 課 税 務 課 住 民 生 活 課 福 祉 課 健 康 増 進 課 産 業 振 興 課 建 設 課 水 道 課 美 波 病 院 日 和 佐 診 療 所 由 岐 支 所	隣 保 館 地 域 包 括 支 援 セ ン タ ー 日 和 佐 こ ど も 園 赤 松 こ ど も 園 由 岐 こ ど も 園 阿 部 こ ど も 園 支 所 長 阿 部 出 張 所 阿 部 診 療 所 搬 送 班	議 長 一 議 会 事 務 局 監 査 委 員 一 事 務 局 (議 会 事 務 局 内) 教 育 長 一 教 育 委 員 会 小 ・ 中 学 校 給 食 セ ン タ ー 日 和 佐 公 民 館 由 岐 公 民 館 海 洋 セ ン タ ー ふ れ あ い ホ ー ル 図 書 資 料 館 総 合 体 育 館 う み が め 博 物 館	
合 併 の 経 過 明 治 22 年 10 月 1 日 町 村 制 施 行 日 和 佐 村, 赤 河 内 村, 三 岐 田 村, 阿 部 村 と な る 明 治 40 年 11 月 1 日 町 制 施 行 日 和 佐 村 を 日 和 佐 町 と 改 め る 大 正 11 年 4 月 17 日 町 制 施 行 三 岐 田 村 を 三 岐 田 町 と 改 め る 昭 和 30 年 2 月 11 日 町 村 合 併 三 岐 田 町 ・ 阿 部 村 を 合 併, 由 岐 町 と な る 昭 和 31 年 9 月 30 日 町 村 合 併 赤 河 内 村 ・ 日 和 佐 町 を 合 併, 日 和 佐 町 と な る 平 成 18 年 3 月 31 日 町 村 合 併 由 岐 町 ・ 日 和 佐 町 を 合 併, 美 波 町 と な る			


地 域 の 特 徴	地 勢	徳島県南東部に位置し、北は阿南市、那賀町、西は牟岐町、海陽町に接し、南東は太平洋に臨み、暖かい黒潮の良好な漁場を有している。 海岸部は、ウミガメが産卵をする砂浜や、陸けい島、離島、海食崖、海食窪、海食洞、多様な岩礁など、風光明媚なりアス式海岸で「室戸阿南海岸国定公園」に指定されている。				
	農 業	販売農家数	自給的農家数	経営耕地面積		
		163 戸	91 戸	17,152 a		
	林 業	国有林面積	民有林面積	人工林率		
		122 ha	12,367 ha	55.6 %		
	漁 業	漁港数	漁獲量	出荷額		特産品等
		3 箇所	566 トン	541 百万円		
工 業	事業所数	従業者数	出荷額	海産物、水産加工物、焼肉のタレ、きゅうり、菜の花、オクラ、ほうれん草、ブロッコリー		
	10 箇所	171 人	2,040 百万円			
商 業	事業所数	従業者数	年間販売額			
	82 箇所	260 人	4,586 百万円			
行特 政の 目 標 色	<p>〔町づくりの基本方針〕</p> <p>「一体感あるまちづくりの推進」を実現するため、4本の柱を掲げる。</p> <p>1 産業振興のまちづくり                      2 安全・安心のまちづくり</p> <p>3 未来を創る人づくり                        4 持続可能なまちづくり</p>					
長 期 計 画	基本構想	平成24～令和3年度	基本計画			
共同処理事務	ごみ、し尿、特養、老人ホーム、退職手当、議会議員公務災害、非常勤職員公務災害、消防非常勤職員等の公務災害・報償金等、消防、要介護認定事務、滞納整理、後期高齢者医療事務					
予 算 規 模 ( 普 通 会 計 当 初 予 算 )						
令和3年度(a)	6,623,281 千円	令和2年度(b)	6,451,480 千円	伸び率 $\frac{(a)}{(b)} - 1$	2.7 %	
重 点 事 業	令和3年度予算	千円		令和2年度実績	千円	
	1 旧由岐病院跡地整備事業	237,300		1 新型コロナウイルス感染症対応地方創生臨時交付金事業	342,528	
	2 高台整備事業	186,350		2 高台整備事業	275,184	
	3 国土調査事業	81,348		3 総合的な安全・防災基盤整備事業	66,894	
	4 博物館機能強化事業	75,700		4 国土調査事業	60,098	
	5 学校施設整備事業	66,630		5 学校施設整備事業	44,527	
令 和 2 年 度 決 算 状 況 ( 普 通 会 計 )						
収 支	歳入総額	うち地方交付税	歳出総額	うち普通建設事業費	歳入歳出差引	実質収支
	7,386,587 千円	3,277,524 千円	7,008,366 千円	898,602 千円	378,221 千円	298,521 千円
指 標 等	財政力指数	経常収支比率	財政調整基金	減債基金	その他特定目的基金	地方債現在高
	0.17	96.6 %	1,570 百万円	825 百万円	1,463 百万円	8,179 百万円
令 和 2 年 度 地 方 公 営 企 業 の 状 況						
区 分		内 訳				
法 適 用 業 企 業	事業名	水道事業	病院事業			
	総収支率	103.7 %	92.6 %	%	%	%
法 非 適 用 業 企 業	事業名	簡易水道事業	公共下水道事業	漁業集落排水事業		
	収益的収支比率	125.7 %	103.1 %	136.4 %		%
健全化判断比率 (R2年度決算)		令 和 2 年 度 市 町 村 税 の 状 況				
実質赤字比率	— %	地 方 算 税 額	市町村民税	純固定資産税	その他	計
連結実質赤字比率	— %		223,398 千円	210,245 千円	58,404 千円	492,047 千円
実質公債費比率	6.1 %	徴 収 率	市町村民税	純固定資産税	税目計 (国保税を除く)	
将来負担比率	18.2 %		97.1 %	91.9 %	94.8 %	


	かい よう ちょう <b>海 陽 町</b>		令2年国調	人 口 8,358 人			
	所在地 〒775-0295 海部郡海陽町大里字上中須 128番地		庁舎 竣工 年月	世帯数 4,018 世帯			
TEL 0884-73-1234	交通機関 JR牟岐線阿波海南駅から徒 歩5分		昭54 3月	年 齢 別 人 口 0歳～14歳 15歳～64歳 65歳以上 623人 3,843人 3,892人			
FAX 0884-73-3097				高 齢 者 比 率 46.6 %			
URL <a href="https://www.town.kaiyo.lg.jp/">https://www.town.kaiyo.lg.jp/</a>				面 積 327.67 km <sup>2</sup>			
町 長 三 浦 茂 貴 任	(1期目) R4. 5. 13		議 長 戸 田 眞 理 子	議 員 任 期 R4. 5. 13			
副 町 長 阿 部 順 次 期	R6. 3. 31		副 議 長 小 山 慎				
職員数 (R3. 4. 1)		党 派 別 議 員 数 (R3. 7. 1)	条 例 定 数 14人 (平成26年4月27日)	自 立 国 公 共 維 社 れ 諸 無 民 民 民 明 産 新 民 わ 派 所 属			
普 通 会 計 公 営 企 業 会 計 合 計	96 人 47 143				現 員 14人	1	13
令和3年ラスパイレズ指数	91.1						
令施和設 2の 年整 度備 公状 共況	小 学 校 3	中 学 校 2	市 町 村 立 保 育 所 3	市 幼 稚 園 1	市 町 村 立 認 定 こ ど も 園 2	児 童 館 2	図 書 館 2
	公 営 住 宅 等 145	都 市 公 園 5	公 民 館 5	体 育 館 5	プ ー ル 2	病 院, 診 療 所 3	市 民 会 館, 公 会 堂 1
行 政 機 構	町 長   副 町 長 一 参 事			議 会 — 事 務 局 教 育 委 員 会 — 教 育 総 務 担 当 幼 稚 園, 小 学 校, 中 学 校, 給 食 セ ン タ ー 生 涯 学 習 担 当 公 民 館, 図 書 館, 文 化 館, 博 物 館, 人 権 教 育, 文 化 財 保 護, ス ポ ー ツ 振 興 選 挙 管 理 委 員 会 — 事 務 局 監 査 委 員 — 事 務 局 農 業 委 員 会 — 事 務 局 固 定 資 産 評 価 審 査 委 員 会 — 事 務 局			
合 併 の 経 過	明治22年10月1日 町村制施行 浅川村, 川東村, 川上村, 鞆奥村, 川西村, 穴喰村となる 大正12年1月1日 町制施行 鞆奥村が鞆奥町となる 大正13年8月10日 町制施行 穴喰村が穴喰町となる 昭和30年3月31日 浅川村・川東村・川上村が合併, 海南町となる 鞆奥町・川西村が合併, 海部町となる 平成18年3月31日 海南町・海部町・穴喰町が合併, 海陽町となる						


地域の特徴	地勢	<p>海陽町は、徳島県の最南端に位置し、南東の海岸線は太平洋を望み、北は那賀町、東は海部郡牟岐町に、西は高知県と隣接している。北部・西部には1,000メートル級の緑豊かな山々がそびえ、これらの山々を水源として、地域の中央には北から南に海部川が、南部では西から東に穴喰川が太平洋に流れ込んでいる。海部川下流の流域沿いに細長く開けた平野部は、海部川の沖積作用によって形成され、その広さは郡内一を誇っている。青く美しい海岸は、室戸阿南海岸国定公園に指定され、岬や入り江を有する美しいリアス式海岸となっている。また、海岸線に沿って徳島市から高知県とを結ぶ国道55線とJR牟岐線・阿佐海岸鉄道がほぼ並行に走り、南北には、海部川に沿って国道193号線が国道55号線と那賀町中央部を結んでいる。</p>					
	農業	販売農家数	自給的農家数	経営耕地面積		特産品等	
		317 戸	207 戸	39,151 a			
	林業	国有林面積	民有林面積	人工林率			きゅうり、ブロッコリー、にんじん、いちご、スターチス、バラ、干魚、寒茶、阿波尾鶏
		1,218 ha	28,762 ha	75.3 %			
	漁業	漁港数	漁獲量	出荷額			
		3 箇所	633 トン	265 百万円			
工業	事業所数	従業者数	出荷額				
	15 箇所	648 人	20,354 百万円				
商業	事業所数	従業者数	年間販売額				
127 箇所	559 人	9,744 百万円					
行政の目標色	<p>豊かな自然をはじめとした魅力資源や、人のあたたかさ、環境とまちの気風を積極的に活かすとともに、効果的な情報発信の推進に努め、「居心地の良いまち」「訪れたいまち」「住み続けたいまち」と、幅広く町内外の人々から選ばれるまちを目指します。</p>						
長期計画	基本構想	平成30～令和9年度	基本計画	平成30～令和4年度			
共同処理事務	<p>ごみ、し尿、老人ホーム、特別養護老人ホーム、議会議員公務災害、退職手当、非常勤職員公務災害、消防非常勤職員等の公務災害・報償金等、常備消防、要介護認定事務、滞納整理、後期高齢者医療事務</p>						
予 算 規 模 (普通会計当初予算)							
令和3年度(a)	7,093,809 千円	令和2年度(b)	6,837,749 千円	伸び率 $\frac{(a)}{(b)} - 1$	3.7 %		
重点事業	令和3年度予算		令和2年度実績				
	千円		千円				
	1	新型コロナウイルス感染症対策事業	154,892	1	新型コロナウイルス感染症対策事業	1,313,940	
	2	阿佐東線DMV導入事業	62,600	2	阿佐東線DMV導入事業	151,354	
	3	次期行財政改革プラン改訂事業	6,320	3	ピクニック公園整備事業	64,173	
	4	グローバル教育事業	25,036	4	蛇王運動公園野球場改修事業	85,378	
5	事前復興計画策定事業	5,000	5	グローバル教育事業	20,820		
令和2年度決算状況(普通会計)							
収支	歳入総額	うち地方交付税	歳出総額	うち普通建設事業費	歳入歳出差引	実質収支	
	千円	千円	千円	千円	千円	千円	
	9,193,572	4,163,637	8,561,418	1,099,556	632,154	526,605	
指標等	財政力指数	経常収支比率	財政調整基金	減債基金	その他特定目的基金	地方債現在高	
	0.19	85.7 %	百万円 3,702	百万円 1,853	百万円 3,313	百万円 6,608	
令和2年度地方公営企業の状況							
区分		内 訳					
法適用企業	事業名	水道事業	病院事業				
	総収支率	120.0 %	92.9 %	%	%	%	
法非適用企業	事業名	特定環境保全公共下水道事業	農業集落排水事業	漁業集落排水事業	介護サービス事業		
	収益的収支比率	103.4 %	104.8 %	101.0 %	0.0 %	%	
健全化判断比率(R2年度決算)		令和2年度市町村税の状況					
実質赤字比率	- %	地決 方算 税額	市町村民税	純固定資産税	その他	計	
連結実質赤字比率	- %		281,530 千円	338,071 千円	101,461 千円	721,062 千円	
実質公債費比率	1.7 %	徴 収 率	市町村民税	純固定資産税	税目計(国保税を除く)		
将来負担比率	- %		98.0 %	92.4 %	95.1 %		



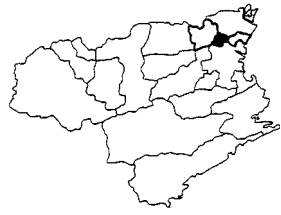
	まつ しげ ちよう <b>松 茂 町</b>		人口 14,583 人 世帯数 5,847 世帯 年齢別人口 0歳~14歳 1,879人 15歳~64歳 8,786人 65歳以上 3,918人 高齢者比率 26.9 %				
	所在地 〒771-0295 板野郡松茂町広島字東裏30番地		庁舎竣工年月 面積 14.34 km <sup>2</sup>				
	交通機関 徳島バス鳴門線広島から徒歩5分		産業別就業人口 I 628人 II 1,956人 III 4,605人 指定地域 (都) (拠) 類型 IV - 2				
	TEL	088-699-2111		平28			
FAX	088-699-6010		12月				
URL	https://www.town.matsushige.tokushima.jp/						
町長	よし だ なお と 吉 田 直 人	(2期目) R7. 8. 20	議長	さ とう さだ ひろ 佐 藤 禎 宏	議員任期	R5. 4. 30	
副町長	ふ じ まさ あき 富 士 雅 章	期 R7. 9. 6	副議長	かわ だ 川 田	議員任期		
職員数 (R3. 4. 1)		党派別 条例定数 12人 (平成21年3月25日) 議員数 (R3. 9. 1) 現 員 12人	自 立 国 公 共 維 社 れ 諸 無 民 民 民 明 産 新 民 い わ 派 所 属				
普通会計	108人						
公営企業会計 合計	19 127						
令和3年ラスパイレズ指数	94.2					12	
令和2の 年度備 公状 共況	小学校 3 中学校 1 公営住宅等 304	中学校 1 都市公園 5	市町村立 保 育 所 1	市町村立 幼 稚 園 2	市町村立 認定こども園 3	児童館 4 図書館 1 公民館 1 公会堂 1	
行政 機 構	町長 — 副町長 — <ul style="list-style-type: none"> <li>総務部長 — 総務課 — 個人情報保護審査会、情報公開審査委員会、固定資産評価審査委員会、選挙管理委員会</li> <li>民生部長 — 税務課、チャレンジ課、危機管理課、福祉課 — 地域子育て支援センター、学習センター、保健相談センター、地域包括支援センター</li> <li>産業建設部長 — 産業環境課 — 消費生活センター、環境センター、農業排水機場、農業委員会</li> <li>上下水道課 — 農業集落排水施設、ニュータウン汚水処理場、浄水場</li> <li>建設課 — 都市下水道ポンプ場、都市計画審議会</li> <li>会計管理者 — 出納室</li> </ul>				議 会 — 議会事務局 — 監査委員 教育委員会 — 教育長 — 教育次長 — <ul style="list-style-type: none"> <li>学校教育課 — 小学校、中学校、幼稚園、給食センター</li> <li>社会教育課 — 公民館、図書館、歴史民俗資料館</li> </ul>		
	合併の経過	明治22年10月1日 町村制施行 松茂村となる 昭和36年8月1日 町制施行 松茂町となる					


地	地勢	県の北東部、吉野川下流域の三角州に位置し、紀伊水道を隔てて淡路島・和歌山を臨み、東に大阪・神戸の大都市圏を控えている。町内にある「徳島阿波おどり空港」は本県の空の玄関として、また町内を縦貫する国道11号と県道徳島空港線は徳島道・神戸淡路鳴門道を経て本州と直結し、四国と京阪神を結ぶ陸の玄関口ともなっている。本町は、人・物・情報の交流拠点として、活発にゆきかうまちづくりを進めている。																																					
		<table border="1"> <tr> <td>農業</td> <td>販売農家数</td> <td>自給的農家数</td> <td>経営耕地面積</td> </tr> <tr> <td></td> <td>165 戸</td> <td>30 戸</td> <td>27,400 a</td> </tr> <tr> <td>林業</td> <td>国有林面積</td> <td>民有林面積</td> <td>人工林率</td> </tr> <tr> <td></td> <td>— ha</td> <td>4 ha</td> <td>100 %</td> </tr> <tr> <td>漁業</td> <td>漁港数</td> <td>漁獲量</td> <td>出荷額</td> </tr> <tr> <td></td> <td>1 箇所</td> <td>304 トン</td> <td>217 百万円</td> </tr> <tr> <td rowspan="2">工業</td> <td>事業所数</td> <td>従業者数</td> <td>出荷額</td> </tr> <tr> <td>27 箇所</td> <td>2,326 人</td> <td>94,623 百万円</td> </tr> <tr> <td rowspan="2">商業</td> <td>事業所数</td> <td>従業者数</td> <td>年間販売額</td> </tr> <tr> <td>126 箇所</td> <td>1,344 人</td> <td>51,054 百万円</td> </tr> </table>	農業	販売農家数		自給的農家数	経営耕地面積		165 戸	30 戸	27,400 a	林業	国有林面積	民有林面積	人工林率		— ha	4 ha	100 %	漁業	漁港数	漁獲量	出荷額		1 箇所	304 トン	217 百万円	工業	事業所数	従業者数	出荷額	27 箇所	2,326 人	94,623 百万円	商業	事業所数	従業者数	年間販売額	126 箇所
農業	販売農家数	自給的農家数	経営耕地面積																																				
	165 戸	30 戸	27,400 a																																				
林業	国有林面積	民有林面積	人工林率																																				
	— ha	4 ha	100 %																																				
漁業	漁港数	漁獲量	出荷額																																				
	1 箇所	304 トン	217 百万円																																				
工業	事業所数	従業者数	出荷額																																				
	27 箇所	2,326 人	94,623 百万円																																				
商業	事業所数	従業者数	年間販売額																																				
	126 箇所	1,344 人	51,054 百万円																																				
行政特 政の 目 標 色	「第五次松茂町総合計画」を基本理念とし、①深刻な被害をもたらす自然災害への防災・減災対策、②未来を担う人材の育成を目指した教育環境の整備、③高齢者が地域に活力をもたらす人財として活躍できる社会の実現、④住民の健康増進を図るスポーツの活性化、以上の4施策を柱に据えた、住民目線のまちづくりを行っている。これらの住民に寄り添った行政運営を通じ、笑顔の満ちあふれる「空と海の輝く緑の臨空都市」を目指す。																																						
長期計画	基本構想	平成28～令和7年度	基本計画	平成28～令和7年度																																			
共同処理事務	消防、青少年育成センター、競艇、退職手当、議会議員公務災害、消防非常勤職員等公務災害・報償金等、非常勤職員公務災害、介護認定審査会、滞納整理、後期高齢者医療事務、消費者相談、埋蔵文化財																																						
予 算 規 模 ( 普 通 会 計 当 初 予 算 )																																							
令和3年度(a)	6,453,926 千円	令和2年度(b)	7,286,577 千円	伸び率 $\frac{(a)}{(b)} - 1$	△ 11.4 %																																		
重 点 事 業	令和3年度予算	千円		令和2年度実績	千円																																		
	1 町制施行60周年記念事業	18,600		1 防災行政無線デジタル化整備事業	530,142																																		
	2 コミュニティバス運行事業	35,000		2 新交流拠点施設関連事業	339,334																																		
	3 避難場所機能強化事業	14,440		3 津波避難タワー建設事業	104,225																																		
	4 地域子育て支援拠点事業	27,124		4 総合体育館空調設備設置事業	133,025																																		
	5 STEAM教育事業	2,000		5																																			
令和2年度決算状況(普通会計)																																							
収 支	歳入総額	うち地方交付税	歳出総額	うち普通建設事業費	歳入歳出差引	実質収支																																	
	10,235,294 千円	495,751 千円	10,000,977 千円	2,853,379 千円	234,317 千円	134,253 千円																																	
指 標 等	財政力指数	経常収支比率	財政調整基金	減債基金	その他特定目的基金	地方債現在高																																	
	0.88	79.7 %	2,248 百万円	110 百万円	1,981 百万円	2,895 百万円																																	
令和2年度地方公営企業の状況																																							
区 分		内 訳																																					
法 適 用 企 業	事業名	水道事業																																					
	総収支率	107.3 %	%	%	%	%																																	
法 非 適 用 企 業	事業名	公共下水道事業	農業集落排水事業																																				
	収益的収支比率	69.8 %	76.6 %	%	%	%																																	
健全化判断比率(R2年度決算)		令和2年度市町村税の状況																																					
実質赤字比率	— %	地 方 算 入 税 額	市町村民税	純固定資産税	その他	計																																	
連結実質赤字比率	— %		941,824 千円	1,370,129 千円	269,355 千円	2,581,308 千円																																	
実質公債費比率	△ 3.6 %	徴 収 率	市町村民税	純固定資産税	税目計(国保税を除く)																																		
将来負担比率	— %		97.3 %	96.7 %	97.2 %																																		

	きた じま ちょう <b>北 島 町</b>		人口 22,745 人
	所在地 〒771-0285 板野郡北島町中村字上地23番地の1		世帯数 9,353 世帯
交通機関 徳島バス北島町役場前下車		庁舎竣工年月 昭50 1月	年齢別人口 0歳～14歳 3,418人 15歳～64歳 13,474人 65歳以上 5,853人
TEL	088-698-9801		高齢者比率 25.7 %
FAX	088-698-3642		面積 8.74 km <sup>2</sup>
URL	https://www.town.kitajima.lg.jp/		
町 長	ふる かわ やす ひろ 古 川 保 博	(4期目) 任 R8. 1. 22	議 長 きた じま あき ふみ 北 島 昭 文
副 町 長	ふじ もと ひろし 藤 本 宏 期	副 議 長 R8. 2. 11	議員任期 R5. 4. 29
職員数 (R3. 4. 1)		党 派 別 議 員 数 (R4. 1. 16) 現 員 13人	自 立 国 公 共 維 社 れ 諸 無 民 民 民 明 産 新 民 い わ 派 所 属
普通会計	136人		条 例 定 数 13人 (平成30年9月27日)
公営企業会計	18		
合 計	154		
令和3年ラスパイレズ指数	94.8		
令施和設	小 学 校	中 学 校	市 町 村 立 市 町 村 立 市 町 村 立 保 育 所 幼 稚 園 認 定 こ ど も 園
2の	3	1	1 3
年整			
度備	公 営 住 宅 等	都 市 公 園	公 民 館 体 育 館 プ ー ル
公状		23	1 3 1
共況			児 童 館 図 書 館 5 1 病 院, 診 療 所 市 民 会 館, 公 会 堂 1
行 政 機 構	町 長 — 副 町 長 — 総 務 参 事 — 事 業 参 事 — 出 納 室 — 水 道 課		議 会 — 事 務 局 監 査 委 員 — 事 務 局 固 定 資 産 評 価 審 査 委 員 会 選 挙 管 理 委 員 会 農 業 委 員 会
	教 育 委 員 会 — 教 育 長 — 教 育 次 長 — 事 務 局 — 給 食 セ ン タ ー — 幼 稚 園 — 図 書 館 ・ 創 世 ホ ー ル		
合 併 の 経 過	明 治 22 年 10 月 1 日 町 村 制 施 行 北 島 村 と なる 昭 和 15 年 2 月 11 日 町 制 施 行 北 島 町 と なる		

地域の特徴	地勢	吉野川下流に発達した三角州のほぼ中央にあり、南は徳島市、北は鳴門市、東は松茂町、西は藍住町に接している。地形は西高東低で、山はなく、周囲を旧吉野川、今切川、鍋川の三つの川が流れている。				
	農業	販売農家数	自給的農家数	経営耕地面積		
		107 戸	113 戸	10,263 a		
	林業	国有林面積	民有林面積	人工林率		
		— ha	— ha	— %		
	漁業	漁港数	漁獲量	出荷額		特産品等
		— 箇所	— トン	— 百万円		
	工業	事業所数	従業者数	出荷額		れんこん, 甘藷, 梨, ほうれん草
30 箇所		1,385 人	67,049 百万円			
商業	事業所数	従業者数	年間販売額			
	210 箇所	2,018 人	69,606 百万円			
行政の目標色	「文化的で安心して暮らせるまちづくり」の実現を目指し、各種施策を推進している。現在の厳しい財政状況においても良質な行政サービスを維持するために、行財政の効率化・健全化に努めている。また、構造改革、情報公開を進め、住民に分かりやすい住民主体の行政をめざす。地域住民や団体との連携を深め、生活環境の改善や地域福祉の充実などの協働活動に取り組んでいる。特に、ごみ問題、子育て支援や高齢者福祉、防災に向けての活動など、町民のニーズに沿った施策を展開する。					
長期計画	基本構想	平成28～令和7年度	基本計画	平成28～令和7年度		
共同処理事務	消防、青少年育成センター、競艇、議会議員公務災害、退職手当、消防非常勤職員等の公務災害・報償金等、非常勤職員公務災害、介護保険認定審査会、滞納整理、障害程度区分認定審査会、後期高齢者医療事務					
予 算 規 模 ( 普 通 会 計 当 初 予 算 )						
令和3年度(a)	8,269,000 千円	令和2年度(b)	7,820,000 千円	伸び率 $\frac{(a)}{(b)} - 1$	5.7 %	
重点事業	令和3年度予算	千円		令和2年度実績	千円	
	1 北島幼稚園増築工事費	116,622		1 北島南幼稚園施設の増築・改修等事業費	129,562	
	2 北島町クリーンテニスコート改修工事費	153,800		2 図書館・創世ホールの外壁等防水改修工事費	88,098	
	3 橋梁長寿命化計画事業費	25,000		3 北島中央公園テニスコート周辺整備事業費	150,170	
	4 人事給与・就業管理システム導入委託料	11,640		4 北島北幼稚園防音工事費	60,140	
	5 鳴門市・北島町共同浄水場整備事業出資金	190,800		5 橋梁長寿命化修繕工事費	17,548	
令和2年度決算状況(普通会計)						
収支	歳入総額	うち地方交付税	歳出総額	うち普通建設事業費	歳入歳出差引	実質収支
	12,384,542 千円	921,216 千円	12,110,007 千円	1,621,802 千円	274,535 千円	170,724 千円
指標等	財政力指数	経常収支比率	財政調整基金	減債基金	その他特定目的基金	地方債現在高
	0.79	90.1 %	2,874 百万円	239 百万円	1,481 百万円	6,027 百万円
令和2年度地方公営企業の状況						
区分	内 訳					
法適用企業	事業名	水道事業	公共下水道事業			
	総収支率	132.9 %	103.2 %	%	%	%
法非適用企業	事業名					
	収益的収支比率	%	%	%	%	%
健全化判断比率(R2年度決算)		令和2年度市町村税の状況				
実質赤字比率	— %	地決 方算 税額	市町村民税	純固定資産税	その他	計
連結実質赤字比率	— %		1,565,363 千円	1,489,997 千円	247,457 千円	3,302,817 千円
実質公債費比率	5.2 %	徴 収 率	市町村民税	純固定資産税	税目計(国保税を除く)	
将来負担比率	— %		98.8 %	98.8 %	98.8 %	

	あい ずみ ちよう <b>藍 住 町</b>		令2年国調	人 口 35,246 人								
				世 帯 数 13,973 世帯								
				年 齢 別 人 口 0歳～14歳 15歳～64歳 65歳以上 5,196人 20,970人 9,080人								
				高 齢 者 比 率 25.8 %								
		所在地 〒771-1292 板野郡藍住町奥野字矢上前 52番地1	庁舎 竣 工 年 月	面 積 16.27 km <sup>2</sup>								
TEL	088-637-3111		平 9 5 月	産 業 別 就 業 人 口 I 744人 II 4,432人 III 10,758人								
FAX	088-637-3154			指 定 地 域 (都) (拠)								
URL	https://www.town.aizumi.lg.jp/											
町 長	たか 高	はし 橋	ひで 英	お 夫 任	(2期目) R7. 12. 2	議 長	にし 西	かわ 川	よし 良	お 夫	議員任期	R6. 2. 28
副 町 長	おく 奥	だ 田	ひろ 浩	し 志	R7. 12. 31							
副 町 長	よし 吉	なり 成	こう 浩	じ 二 期	R7. 3. 31	副 議 長	ひら 平	いし 石	けん 賢	じ 治		
職員数 (R3. 4. 1)		普通会計 182人 公営企業会計 24 合 計 206		党 派 別	条 例 定 数 16人 (平成19年6月29日)	自 立 国 公 共 維 社 れ 諸 無 民 民 民 明 産 新 民 わ 派 属						
令和3年ラスパイレズ指数		95.8		議 員 数 (R3. 7. 1)	現 員 16人				1	1		14
令施和設 2の 年整 度備 公状 共況	小 学 校	中 学 校	市 町 村 立 保 育 所	市 幼 稚 園	市 町 村 立 認 定 こ ど も 園	児 童 館	図 書 館					
	4	2	1	4		8	1					
	公営住宅等	都 市 公 園	公 民 館	体 育 館	プ ー ル	病 院, 診 療 所	市 民 会 館, 公 会 堂					
	537			2			1					
行 政 機 構	町 長 副 町 長 副 町 長 出 納 室 上 下 水 道 課 総 務 企 画 課 (政策推進室) (危機管理室) 税 務 課 住 民 課 健 康 推 進 課 (介護保険室) — 保健センター 地域包括支援センター 福 祉 課 (藍住町子ども家庭支援室) — 藍翠苑, 老人憩の家, 江ノ口老人ルーム, 保育所, 児童館 建 設 産 業 課 (産業支援室) — 農業振興センター 消費生活センター あいずみ藍工房 生 活 環 境 課 — 中央クリーンステーション 西クリーンステーション					議 会 — 事務局 監 査 委 員 — 事務局 選 挙 管 理 委 員 会 — 事務局 固 定 資 産 評 価 審 査 委 員 会 — 事務局 農 業 委 員 会 — 事務局 教 育 委 員 会 教 育 長 局 学 校 教 育 課 幼 稚 園 小 学 校 中 学 校 社 会 教 育 課 総 合 文 化 ホール 女 性 センター 江 ノ 口 集 会 所 藍 の 館 勝 瑞 城 跡 公 園 体 育 センター 町 民 体 育 館 武 道 館 河 川 敷 運 動 公 園 パークゴルフ場 旧 吉 野 川 河 川 敷 運 動 公 園 町 民 テニスコート場 図 書 館						
合 併 の 経 過	明治22年10月1日	町村制施行 藍園村, 住吉村となる										
	昭和23年4月1日	名東郡新居村名田, 北井上村小塚, 北井上村祖母ヶ島, 藍園村に編入合併										
	昭和30年4月29日	藍園村・住吉村合併, 藍住町となる										


地 域 の 特 徴	地 勢	吉野川の下流域の北岸で、吉野川と旧吉野川に囲まれており、板野郡のほぼ中央にあるデルタ地帯。水利の便もよく、農業に適した地味肥沃な地帯である。徳島市と鳴門市に接し、近年は都市化の傾向にある。				
	農 業	販売農家数	自給的農家数	経営耕地面積		
		268 戸	182 戸	51,408 a		
	林 業	国有林面積	民有林面積	人工林率		
		— ha	— ha	— %		
	漁 業	漁港数	漁獲量	出荷額		特産品等
		— 箇所	— トン	— 百万円		
工 業	事業所数	従業者数	出荷額	洋にんじん, みそ, つけもの, 機械		
	28 箇所	2,426 人	70,648 百万円			
	事業所数	従業者数	年間販売額			
商業	338 箇所	3,028 人	70,456 百万円			
行政 の 目 標 色	人が輝き、未来が輝く、創造拠点のまちづくりを目指して					
	1 未来を育む教育のまち	2 生きがいのある文化のまち				
	3 自然にやさしい環境共生のまち	4 いきいきと暮らすことができる健康・福祉のまち				
	5 安全・快適な住宅都市のまち	6 活力あふれる産業のまち				
	7 着実に発展する共同参画のまち					
長期計画	基本構想	平成28～令和7年度	基本計画	平成28～令和7年度		
共同処理事務	消防、議会議員公務災害、退職手当、消防非常勤職員等の公務災害・報償金等、非常勤職員公務災害、介護認定審査会、滞納整理、後期高齢者医療事務、障害程度区分認定審査会					
予 算 規 模 (普通会計当初予算)						
令和3年度(a)	11,260,000 千円	令和2年度(b)	11,200,000 千円	伸び率 $\frac{(a)}{(b)} - 1$	0.5 %	
重 点 事 業	令和3年度予算		令和2年度実績			
		千円		千円		
	1	基幹系システムクラウド化事業	30,000	1	保育対策総合支援事業(新增改築補助金)	480,403
	2	学校教育ICT環境整備事業	27,483	2	プレミアム商品券発行事業	213,732
	3	勝瑞城館跡整備事業	27,200	3	同報系防災行政無線デジタル化整備事業	165,291
	4	社会体育施設指定管理事業	21,923	4	あいずみ藍工房整備事業	119,442
5	地籍調査事業	21,600	5	勝瑞城館跡整備事業	60,832	
令和2年度決算状況(普通会計)						
収 支	歳入総額	うち地方交付税	歳出総額	うち普通建設事業費	歳入歳出差引	実質収支
	16,292,839 千円	1,621,384 千円	15,364,712 千円	1,524,839 千円	928,127 千円	631,501 千円
指 標 等	財政力指数	経常収支比率	財政調整基金	減債基金	その他特定目的基金	地方債現在高
	0.72	89.8 %	1,621 百万円	353 百万円	2,837 百万円	10,010 百万円
令和2年度地方公営企業の状況						
区 分		内 訳				
法 適 用 企 業	事業名	水道事業	公共下水道事業			
	総収支率	116.2 %	129.4 %	%	%	%
法 非 適 用 企 業	事業名					
	収益的収支比率	%	%	%	%	%
健全化判断比率(R2年度決算)		令和2年度市町村税の状況				
実質赤字比率	— %	地 決 算 税 額	市町村民税	純固定資産税	その他	計
連結実質赤字比率	— %		1,853,627 千円	2,014,858 千円	318,026 千円	4,186,511 千円
実質公債費比率	5.1 %	徴 収 率	市町村民税	純固定資産税	税目計(国保税を除く)	
将来負担比率	— %		97.9 %	96.0 %	96.9 %	

	いた の ちよう <b>板 野 町</b>		人口 13,042 人 世帯数 5,054 世帯 年齢別人口 0歳～14歳 1,400人 15歳～64歳 7,255人 65歳以上 4,387人 高齢者比率 33.6 %	
	所在地 〒779-0192	庁舎竣工年月	面積 36.22 km <sup>2</sup>	
	板野郡板野町吹田字町南22番地2	昭43	産業別就業人口 I 644人 II 1,487人 III 3,668人	
	交通機関 JR高徳線板野駅から徒歩3分	11月	指定地域 (抛) (農) 類型 III - 2	
TEL 088-672-5980	URL http://www.town.itano.tokushima.jp/			
FAX 088-672-5553				
町長 玉井 孝治 任 (4期目) R7. 9. 3 議長 犬伏 博昭 議員任期 R5. 10. 31 副町長 東根 弘幸 期 R5. 3. 22 副議長 根ヶ山 昇				
職員数 (R3. 4. 1)		党派別 条例定数 13人 (平成27年3月23日) 議員数 (R3. 7. 1) 現員 13人	自立国公共維社れ諸無 民民民明産新民わ派属	
普通会計 公営企業会計 合 計	118人 16 134		2 11	
令和3年ラスパイレズ指数	96.3			
令和2年度の 整備状況	小学校 4 中学校 1 公営住宅等 582	市町村立 保育園 1 公民館 2	市町村立 幼稚園 4 体育館 2	市町村立 認定こども園 プール 1 児童館 3 図書館 1 病院、診療所 1 市民会館、公会堂 3
行政機構	町長 — 副町長 — 参事 参事 — 総務課 — 税務課 — 住民課 — 福祉保健課 — 環境生活課 — 建設課 — 下水道課 — 産業課 — 人権コミュニティ課 — 板野保育園 — 地域子育て支援センター — 養護老人ホーム 参事 — 会計管理者 — 出納室 — 水道課		教育委員会 — 教育長 — 教育次長 事務局 — 給食センター — 幼稚園 — 小学校 — 中学校 — 公民館 — 町民ふれあいプラザ — 田園パーク — 健康の館 — 町民プール — 歴史文化公園 — 文化の館 監査委員 — 事務局 農業委員会 — 事務局 選挙管理委員会 — 書記 議会 — 事務局 固定資産評価審査委員会	
	合併の経過	明治22年10月1日 町村制施行 板西村、栄村、松坂村となる 明治41年7月29日 板西村が板西町となる 昭和30年2月11日 昭和28年10月1日町村合併促進法施行により、板西町、栄村、松坂村が合併、板野町となる		


地 域 の 特 徴	地勢	県北東部にあり、吉野川下流域低地に位置している。北～東を鳴門市に、東～南を藍住町に、南～西を上板町に、また、西～北は香川県東かがわ市引田町に接している。町の中心は、撫養街道（主要県道・鳴門―池田線）と讃岐街道（主要県道・徳島―引田線）の交差点にあり、古くから文化・産業・交通の要地としてその役割を果たしている。				
	農 業	販売農家数	自給的農家数	経営耕地面積		
		256 戸	216 戸	53,400 a		
	林 業	国有林面積	民有林面積	人工林率		
		— ha	1,656 ha	12.9 %		
	漁 業	漁港数	漁獲量	出荷額		特産品等
		— 箇所	— トン	— 百万円		
工 業	事業所数	従業者数	出荷額	レンコン、つけもの、ニンジン		
	20 箇所	765 人	152,623 百万円			
商 業	事業所数	従業者数	年間販売額			
	106 箇所	708 人	18,033 百万円			
行政 の 目 標 色	「生き活きと魅力に満ちた田園都市」のスローガンを継承し、板野町総合戦略において「新しい人の流れづくり」・「安定した雇用の創出」・「結婚・出産・子育ての環境づくり」・「活力ある暮らしやすい地域づくり」の4つの基本目標を定め、重点施策として、幼稚園授業料・保育料の無償化や給食費の半額補助などの子育て支援に積極的に取り組み、指定避難所の防災倉庫・備蓄品の整備を行うとともに、令和3年4月にオープンした道の駅「いたの」を中心にさらなる安心安全なまちづくりを進めている。					
長期計画	基本構想	平成27～令和6年度	基本計画	令和2～6年度		
共同処理事務	消防、補導センター、競艇、議会議員公務災害、退職手当、非常勤職員公務災害、消防非常勤職員等の公務災害・報償金等、介護認定審査会、滞納整理、後期高齢者医療事務、ごみ					
予 算 規 模 （ 普 通 会 計 当 初 予 算 ）						
令和3年度(a)	5,423,962 千円	令和2年度(b)	5,850,962 千円	伸び率 $\frac{(a)}{(b)} - 1$	△ 7.3 %	
重 点 事 業	令和3年度予算	千円		令和2年度実績	千円	
	1 新型コロナウイルスワクチン接種事業	82,585		1 「道の駅」整備事業	1,365,549	
	2 橋梁長寿命化修繕事業	34,500		2 防災行政無線更新事業	440,990	
	3 公共施設等適正管理推進事業	26,000		3 あせび温泉やすらぎの郷整備事業	40,982	
	4 老人憩の家耐震事業	20,481		4 子どもはぐくみ医療助成事業	64,608	
	5 板野東小学校大坂分校体育館改修事業	12,500		5 橋梁長寿命化修繕事業	32,062	
令 和 2 年 度 決 算 状 況 （ 普 通 会 計 ）						
収 支	歳入総額	うち地方交付税	歳出総額	うち普通建設事業費	歳入歳出差引	実質収支
	9,315,563 千円	1,827,351 千円	8,989,171 千円	2,384,661 千円	326,392 千円	257,645 千円
指 標 等	財政力指数	経常収支比率	財政調整基金	減債基金	その他特定目的基金	地方債現在高
	0.49	90.0 %	428 百万円	452 百万円	1,921 百万円	5,740 百万円
令 和 2 年 度 地 方 公 営 企 業 の 状 況						
区 分		内 訳				
法 適 用 業 企 業	事業名	水道事業				
	総収支率	112.0 %	%	%	%	%
法 非 適 用 業 企 業	事業名	特定環境保全公共下水道事業				
	収益的収支比率	91.5 %		%	%	%
健全化判断比率 (R2年度決算)		令 和 2 年 度 市 町 村 税 の 状 況				
実質赤字比率	— %	地 決 算 税 額	市町村民税	純固定資産税	その他	計
連結実質赤字比率	— %		689,821 千円	736,701 千円	147,538 千円	1,574,060 千円
実質公債費比率	5.8 %	徴 収 率	市町村民税	純固定資産税	税目計 (国保税を除く)	
将来負担比率	18.3 %		98.3 %	93.4 %	95.8 %	




	かみ いた ちょう <b>上 板 町</b>		人口 11,384 人 世帯数 4,246 世帯 年齢別人口 0歳～14歳 1,202人 15歳～64歳 6,142人 65歳以上 4,040人 高齢者比率 35.5 %			
	所在地 〒771-1392 板野郡上板町七條字経塚42番地		庁舎竣工年月 昭57 10月			
	交通機関 JR高徳線板野駅からバスで20分		面積 34.58 km <sup>2</sup> 産業別就業人口 I 778人 II 1,282人 III 3,197人 指定地域 (低) (抛) (農) 類型 III - 1			
	TEL	088-694-3111		URL	http://www.townkamiita.jp/	
FAX	088-694-5903					
町長 まつ だ たく お 任 (2期目) R7. 10. 19 副町長 ほん じょう とし ゆき 議員任期 R5. 9. 30 副町長 ばん とう やす ひろ 期 R4. 3. 31 副議長 やす だ たか こ 子						
職員数 (R3. 4. 1)		党派別 普通会計 106人 公営企業会計 11 合計 117 令和3年ラスパイレズ指数 95.4	条例定数 13人 (令和元年10月1日) 現員 13人	自 立 国 公 共 維 社 れ 諸 無	民 民 民 明 産 新 民 わ 派 属	
普通会計	106人			民	1	12
公営企業会計	11					
令和3年ラスパイレズ指数	95.4	議員数 (R3. 7. 1)	現 員 13人			
令和2年度備公状況	小学校 4 中 学 校 1 公営住宅等 415	市 町 村 立 保 育 所 1	市 町 村 立 幼 稚 園 4	市 町 村 立 認 定 こ ど も 園 1	児 童 館 1 図 書 館 1 公 民 館 1 体 育 館 1 プ ー ル 1 病 院, 診 療 所 1 市 民 会 館, 公 会 堂 1	
行政機構	町長 — 副町長 — <ul style="list-style-type: none"> <li>— 総務課</li> <li>— 企画防災課</li> <li>— 住民人権課 — 隣保館</li> <li>— 税務課</li> <li>— 民生児童課</li> <li>— 健康推進課 — 保健相談センター</li> <li>— 老人福祉センター</li> <li>— デイサービスセンター</li> <li>— 保育所 — 地域子育て支援センター</li> <li>— 環境保全課</li> <li>— 建設課</li> <li>— 産業課 — 農村環境改善センター</li> <li>— 農村婦人健康管理センター</li> <li>— 技の館</li> <li>— 水道課</li> <li>— 出納室</li> </ul>			固定資産評価審査委員会 — 事務局 選挙管理委員会 — 事務局 議 会 — 事務局 監 査 委 員 — 事務局 農業委員会 — 事務局 教育委員会 — 事務局 小学校 中学校 公民館 歴史民俗資料館 フェミリススポーツ公園 適応指導教室 学校給食センター		
	合併の経過	明治22年10月1日 町村制施行 板野郡松島村, 大山村, 名西郡高志村となる 昭和22年11月3日 松島村町制実施 松島町となる 昭和30年3月31日 板野郡松島町・大山村・名西郡高志村が合併, 上板町となる				

地域の特徴	地勢	本町は、吉野川平野の中北部に位置し、南は吉野川、北は讃岐山脈を背に、北高南低の温暖な農業の町である。讃岐山脈に源を発する泉谷川外6河川からの堆積層によって形成された扇状地と宮川内谷川及び吉野川沖積層からなる平坦部の2地区に区分されている。							
	農業	販売農家数	379 戸	自給的農家数		256 戸	経営耕地面積	44,482 a	
		林業	国有林面積	1 ha		民有林面積	1,213 ha	人工林率	11.3 %
	漁業	漁港数	— 箇所	漁獲量		— トン	出荷額	— 百万円	特産品等
		工業	事業所数	23 箇所		従業者数	426 人	出荷額	
	商業	事業所数	87 箇所	従業者数		574 人	年間販売額	12,717 百万円	和三盆糖, 柿, 人参, 藍
		<p>行政の特徴の目録色</p> <p>恵まれた自然環境の整備により、農業中心の力強い産業振興と、居住環境の整備と健康づくりの諸施策を通して、安全で快適な生活をめざし、更に幅広い生涯学習、教育活動の推進をはかり、心豊かな人間づくりができるようなまちづくりをめざす。</p>							
長期計画	基本構想	平成29～令和8年度		基本計画	平成29～令和3年度				
共同処理事務	消防、ごみ、補導センター、議会議員公務災害、退職手当、消防非常勤職員等の公務災害・報償金等、非常勤職員公務災害、介護認定審査会、滞納整理、し尿、後期高齢者医療事務								
予 算 規 模 ( 普 通 会 計 当 初 予 算 )									
令和3年度(a)	4,815,551 千円	令和2年度(b)	4,972,551 千円	伸び率 $\frac{(a)}{(b)} - 1$	△ 3.2 %				
重点事業	令和3年度予算	千円		令和2年度実績	千円				
	1	技の館管理委託料	22,000	1	保健センター(仮称)新築工事及びその他工事	196,720			
	2	青木団地外壁等改修工事	22,000	2	地域防災計画改定業務	4,884			
	3	適応指導教室費	9,442	3	適応指導教室整備	8,941			
	4	先進的生産技術導入事業補助金	3,000	4	GIGAスクール整備事業	95,580			
	5	結婚新生活支援事業費補助金	2,400	5	横関団地外壁等改修工事	29,290			
令和2年度決算状況(普通会計)									
収支	歳入総額	うち地方交付税	歳出総額	うち普通建設事業費	歳入歳出差引	実質収支			
	6,768,002 千円	1,858,281 千円	6,371,905 千円	808,436 千円	396,097 千円	262,136 千円			
指標等	財政力指数	経常収支比率	財政調整基金	減債基金	その他特定目的基金	地方債現在高			
	0.42	87.2 %	1,004 百万円	327 百万円	602 百万円	3,694 百万円			
令和2年度地方公営企業の状況									
区分		内 訳							
法適用企業	事業名	水道事業							
	総収支比率	107.7 %	%	%	%	%	%		
法非適用企業	事業名	農業集落排水事業							
	収益的収支比率	82.9 %	%	%	%	%	%		
健全化判断比率(R2年度決算)			令和2年度市町村税の状況						
実質赤字比率	— %	地決方算税額	市町村民税	純固定資産税	その他	計			
連結実質赤字比率	— %		478,243 千円	553,690 千円	130,175 千円	1,162,108 千円			
実質公債費比率	6.2 %	徴収率	市町村民税	純固定資産税	税目計(国保税を除く)				
将来負担比率	— %		96.8 %	93.6 %	95.3 %				

	<b>つるぎ町</b> <small>ちょう</small>		人口 7,715 人 世帯数 3,407 世帯 年齢別人口 0歳～14歳 583人    15歳～64歳 3,533人    65歳以上 3,599人 高齢者比率 46.6 %
	所在地 〒779-4195 美馬郡つるぎ町貞光字東浦1番地3	庁舎竣工年月 昭46 12月	面積 194.84 km <sup>2</sup> 産業別就業人口 I 338人    II 1,129人    III 2,245人 指定地域 (過) (山) (辺) (低) (都) (特農) (農) 類型 II - 2
TEL 0883-62-3111	交通機関		URL <a href="https://www.town.tokushima-tsurugi.lg.jp/">https://www.town.tokushima-tsurugi.lg.jp/</a>
FAX 0883-62-4944	JR徳島線貞光駅から徒歩8分		
町長 <small>かねにし</small> 西 <small>しげる</small> 茂 <small>茂</small> 任 (5期目) R7. 4. 9 副町長 <small>こ古</small> 古 <small>じょう</small> 城 <small>ただ</small> 忠 <small>よし</small> 美 <small>美</small> 期 R7. 3. 31 議長 <small>たに</small> 谷 <small>がわ</small> 川 <small>しん</small> 真 <small>じ</small> 二 副議長 <small>なが</small> 長 <small>うら</small> 浦 <small>ひで</small> 英 <small>あき</small> 彰 議員任期 R4. 11. 30			
職員数 (R3. 4. 1)		党派別 条例定数 12人 (平成30年4月1日) 議員数 (R3. 7. 1) 現員 12人	自立国公共維社 民民民明産新 1
普通会計 185人 公営企業会計 189 合計 374	令和3年ラスパイレクス指数 93.3		無所属 11
令和2の年度備公状況 小学校 5 中学校 4 市町村立保立所 2 市幼町村立園 5 市町村立認定こども園 児童館 図書館 公営住宅等 415 都市公園 1 公民館 7 体育館 1 プール 1 病院、診療所 2 市民会館、公会堂			
行政機構	町長 — 副町長 — 総務課 危機管理課 管理課 まちづくり戦略課 税務国保課 住民課 福祉課 — つるぎ町保健センター、貞光保育所、半田保育所 長寿介護課 — 地域包括支援センター、デイサービス平野、半田地域福祉センター、一字高齢者生活福祉センター 交流促進課 — 貞光ゆうゆう館 産業経済課 地籍調査課 建設課 住宅環境課 半田支所 (総合窓口課) 一字支所 (総合窓口課) 上下水道課 会計管理者 — 出納課		議会 — 議会事務局 学校教育課 幼稚園 小学校 中学校 学校給食センター 生涯学習課 公民館 シルバー学園 貞光げんきっこクラブ 太田げんきっこクラブ 半田げんきっこクラブ 教育委員会 教育委員 教育委員会事務局 監査委員 — 事務局 選挙管理委員会 — 事務局 固定資産評価審査委員会 — 事務局 農業委員会 — 事務局
合併の経過	明治22年10月1日 町村制施行 半田村、半田奥山村、端山村、貞光村、一字村となる 明治40年11月1日 町制施行 貞光村が貞光町となる 大正5年11月3日 町制施行 半田村が半田町となる 大正6年7月4日 半田奥山村が八千代村となる 昭和31年9月30日 半田町・八千代村が合併、半田町となる。貞光町・端山村が合併、貞光町となる 平成17年3月1日 半田町・貞光町及び一字村が合併、つるぎ町となる		

地 域 の 特 徴	地 勢	徳島県の北西部、吉野川中流南岸に位置し、徳島市から西へ約50km、国定公園「剣山」(1955m)を南に控え、その登山口として知られている。吉野川に注ぐ貞光川(延長25.3km)と半田川(延長約14.3km)の流域に発達しており、面積194.84km <sup>2</sup> のうち森林が約86%を占め、地形は起伏に富み、急峻な傾斜地にも民家と耕地が点在している。							
	農 業	販売農家数	177 戸	自給的農家数		528 戸	経営耕地面積	11,408 a	
		林業	国有林面積	1,758 ha		民有林面積	14,970 ha	人工林率	63.7 %
	漁 業	漁港数	— 箇所	漁獲量		— トン	出荷額	— 百万円	特産品等
		工業	事業所数	25 箇所		従業者数	1,129 人	出荷額	
	商 業	事業所数	108 箇所	従業者数		452 人	年間販売額	10,011 百万円	干し柿, あたご柿, そうめん, 菌床しいたけ, ゆず, プロイラー, ぜんまい
		行特 政 の 目 標 色	①自然とともに生きるまち、②地域の独自性を活かすまち、③保健・福祉・介護・医療の連携と安心・安全のまち、④教育と文化のまちの4点を町の地域力と位置づけている。 また、消防防災体制の整備と情報通信手段の整備、町立半田病院を核とした、福祉医療の連携に重点的に取り組んでいる。 “終の棲家を実感できるまち”を実現するために、「まちにあるものを生かし創造する」「まち独自の地域運営、新しい運営のかたちをつくる」「まちで暮らす人がともに取り組み、つながりを育てる」の3つの目標を掲げている。						
	長 期 計 画	基本構想	平成28～令和7年度			基本計画	令和3～7年度		
共同処理事務	消防、し尿、ごみ、老人ホーム、火葬場、退職手当、消防非常勤職員等の公務災害・報償金等、議会議員公務災害、非常勤職員公務災害、特養老人ホーム、要介護認定事務、滞納整理、後期高齢者医療事務								
予 算 規 模 ( 普 通 会 計 当 初 予 算 )									
令和3年度(a)	7,608,002 千円	令和2年度(b)	7,611,002 千円	伸び率 $\frac{(a)}{(b)} - 1$	0.0 %				
重 点 事 業	令和3年度予算	千円		令和2年度実績	千円				
	1 コミュニティーバス運行事業	32,513		1 コミュニティーバス運行事業	31,746				
	2 工業立地補助金	61,680		2 つるぎ町地域防災計画改定事業	3,278				
	3 地元雇用奨励補助金	4,000		3 防災ハザードマップ作成事業	5,115				
	4 子どもはぐくみ医療助成事業	28,819		4 子どもはぐくみ医療助成事業	20,706				
	5 地域と学校の連携・協働強化事業	4,860		5 統合型GIS構築事業	9,537				
令 和 2 年 度 決 算 状 況 ( 普 通 会 計 )									
収 支	歳入総額	うち地方交付税	歳出総額	うち普通建設事業費	歳入歳出差引	実質収支			
	8,806,068 千円	4,435,013 千円	8,648,922 千円	615,599 千円	157,146 千円	152,512 千円			
指 標 等	財政力指数	経常収支比率	財政調整基金	減債基金	その他特定目的基金	地方債現在高			
	0.18	99.2 %	753 百万円	1,593 百万円	2,129 百万円	10,342 百万円			
令 和 2 年 度 地 方 公 営 企 業 の 状 況									
区 分		内 訳							
法 適 用 業 企 業	事業名	水道事業	病院事業						
	総収支率	121.2 %	103.8 %	%	%	%	%		
法 非 適 用 業 企 業	事業名	特定環境保全公共下水道事業		農業集落排水事業	介護サービス事業				
	収益的収支比率	100.7 %		105.3 %	99.5 %				
健全化判断比率 (R2年度決算)			令 和 2 年 度 市 町 村 税 の 状 況						
実質赤字比率	— %	地 方 算 税 額	市町村民税	純固定資産税	その他	計			
連結実質赤字比率	— %		324,197 千円	369,215 千円	80,623 千円	774,035 千円			
実質公債費比率	10.7 %	徴 収 率	市町村民税	純固定資産税	税目計 (国保税を除く)				
将来負担比率	22.9 %		98.3 %	94.2 %	96.0 %				

	ひがし ちょう <b>東みよし町</b>		人口 13,622 人 世帯数 5,182 世帯 年齢別人口 0歳～14歳 1,565人 15歳～64歳 7,079人 65歳以上 4,978人 高齢者比率 36.5 %
	所在地 〒779-4795 三好郡東みよし町加茂3360番地	庁舎竣工年月 平7 3月	面積 122.48 km <sup>2</sup> 産業別就業人口 I 592人 II 1,844人 III 4,507人 指定地域 (過) (準過) (辺) (低) (特農) 類型 III - 2
TEL 0883-82-2100 FAX 0883-76-1010 URL <a href="https://www.town.higashimiyoshi.lg.jp/">https://www.town.higashimiyoshi.lg.jp/</a>	交通機関 JR徳島線阿波加茂駅から東へ徒歩15分	町長 まつ 松 浦 敬 治 任 (1期目) R4. 4. 15 副町長 かわ 川 原 誠 男 期 R4. 6. 30 議長 まき 槇 山 幸 一 議員任期 R4. 4. 15 副議長 かわ 川 原 勝 市	
職員数 (R3. 4. 1) 普通会計 148人 公営企業会計 13 合計 161 令和3年ラスパイレ指数 98.6	党派別 議員数 (R3. 7. 1)	条例定数 14人 (平成29年3月17日) 現員 14人	自立国民 公共明産 維新 社会 民 1 13
令和3年度 施設整備 状況 小 学 校 7 中 学 校 2 公営住宅等 308	市 町 村 立 保 育 所 1 市 幼 稚 園 6 公 民 館 12 体 育 館 4	市 町 村 立 認 定 こ ど も 園 プ ー ル 1	児 童 館 2 病 院, 診 療 所 図 書 館 1 市 民 会 館, 公 会 堂
行政機構	町長—副町長— <ul style="list-style-type: none"> <li>総務課—大藤連絡所</li> <li>企画課</li> <li>税務課</li> <li>住民課【総合窓口】</li> <li>福祉課—保育所</li> <li>健康づくり課—児童館</li> <li>会計課—児童クラブ</li> <li>産業課</li> <li>建設課</li> <li>環境課</li> <li>国土調査課</li> <li>住民課総合窓口係</li> </ul>		
議 会 一 事 務 局 議 教 育 委 員 会 <ul style="list-style-type: none"> <li>学校教育課—給食センター</li> <li>幼稚園</li> <li>小・中学校</li> <li>生涯学習課—公民館</li> <li>歴史民俗資料館</li> <li>海洋センター</li> <li>図書館</li> </ul> 選挙管理委員会—事務局(総務課兼務) 監査委員—事務局(議会議務局兼務) 農業委員会—事務局(産業課兼務) 固定資産評価審査委員会—事務局(総務課兼務)			
合併の経過	明治22年10月1日 町村制施行 昼間村, 足代村, 加茂村, 三庄村となる 大正14年10月1日 昼間村, 町制施行により昼間町となる 昭和26年11月3日 加茂村, 町制施行により加茂町となる 昭和30年3月21日 昼間町と足代村, 合併により三好町となる 昭和34年3月31日 加茂町と三庄村, 合併により三加茂町となる 平成18年3月1日 三好町と三加茂町, 合併により東みよし町となる		

地域の特徴	地勢	県の西北部に位置し、北に阿讃山脈、南に四国山地と急峻な山々に挟まれ、町の中 央を吉野川が西から東へと流れる豊かな水と緑に恵まれた地域で、比較的温暖な気候 やゆとりある生活空間のなかで、暮らしやすい住環境を形成している。 吉野川に沿って広がる平野部は肥沃な農耕地であるとともに、北側には徳島自動車 道、県道鳴門池田線、南側には国道192号、J R 徳島線がほぼ平行に走り、それらの 周辺部を中心に街並みが形成されている。また、吉野川に注ぐ小河川沿いには、山腹 の急斜面を利用した耕地と集落があり、夏秋いちごが盛んな水の丸高原がある。 さらに、徳島自動車道吉野川ハイウェイオアシスには、E T C専用インターチェン ジが設置され、今後中・四国はもとより近畿圏域との交流連携の拠点として発展が期 待されている。					
	農業	販売農家数	自給的農家数	経営耕地面積		特産品等	
		417 戸	567 戸	29,544 a			
	林業	国有林面積	民有林面積	人工林率			夏秋ナス、あたご柿、ア ムスメロン、きゅうり、 ゆず、薄板、きのこ、桐 下駄、夏秋いちご
		128 ha	9,579 ha	55.0 %			
	漁業	漁港数	漁獲量	出荷額			
		— 箇所	— トン	— 百万円			
	工業	事業所数	従業者数	出荷額			
19 箇所		476 人	5,933 百万円				
商業	事業所数	従業者数	年間販売額				
	141 箇所	798 人	14,642 百万円				
行政の目標色	本町のめざす将来像を【ちようどええ ほなけん住んどる～「ずっと住みたい！」を共に創るまち～】と 設定し、1. 健やかに暮らせるまち 2. 豊かな心を育むまち 3. にぎわいのあるまち 4. 安全・安心なま ち 5. 快適で便利なまち 6. みんなで支え合うまち の6つの政策目標に基づく分野ごとの施策の展開に より、国際社会全体の開発目標であるSDGs（持続可能な開発目標）の達成につなげるとともに、「このま ちに生まれ、育ってよかった。“ちようどいい。ずっと住みたい！”と実感できるまちづくりを積極的に推 進している。						
長期計画	基本構想	令和2～11年度	基本計画	令和2～11年度			
共同処理事務	消防、ごみ処理、広域行政、補導センター、介護保険事務、し尿処理、火葬場、退職手当、議 議員公務災害、消防非常勤職員等の公務災害・報償金等、非常勤職員公務災害、滞納整理、後期 高齢者医療事務						
予算規模（普通会計当初予算）							
令和3年度(a)	7,866,190 千円	令和2年度(b)	8,087,335 千円	伸び率 $\frac{(a)}{(b)} - 1$	△ 100.0 %		
重点事業	令和3年度予算		令和2年度実績				
	1	Society5.0推進事業	26,060	1	自立型エネルギー設備導入推進事業	196,000	
	2	すくすく家庭保育応援事業	9,750	2	自治体クラウド導入事業	70,969	
	3	骨髄等移植ドナー助成事業	190	3	すくすく家庭応援手当支給事業	7,082	
	4	世界農業遺産ブランド戦略作成事業	6,000	4	高齢者外出支援事業	6,153	
	5	中小企業者応援補助金事業	3,000	5	中小企業者応援補助金事業	1,074	
令和2年度決算状況（普通会計）							
収支	歳入総額	うち地方交付税	歳出総額	うち普通建設事業費	歳入歳出差引	実質収支	
	10,931,407 千円	3,587,952 千円	10,283,830 千円	1,131,899 千円	647,577 千円	532,533 千円	
指標等	財政力指数	経常収支比率	財政調整基金	減債基金	その他特定目的基金	地方債現在高	
	0.31	91.9 %	3,180 百万円	1,435 百万円	3,237 百万円	10,272 百万円	
令和2年度地方公営企業の状況							
区分		内訳					
法適用業	事業名	水道事業					
	総収支率	130.7 %	%	%	%	%	
法非適用業	事業名	特定環境保全公共下水道事業		特定地域生活排水処理事業			
	収益的収支比率	97.6 %		94.9 %		%	
健全化判断比率（R2年度決算）		令和2年度市町村税の状況					
実質赤字比率	— %	地決 方算 税額	市町村民税	純固定資産税	その他	計	
連結実質赤字比率	— %		579,923 千円	574,337 千円	155,060 千円	1,309,320 千円	
実質公債費比率	7.2 %	徴 収 率	市町村民税	純固定資産税	税目計（国保税を除く）		
将来負担比率	— %		98.7 %	95.9 %	97.5 %		



# 2 資 料



## 住民基本台帳人口・選挙人

市町村名	住民基本台帳人口(令和3.1.1)				選挙人名簿登録者数(令和3.12.1)		
	男	女	計	世帯数	男	女	計
徳島市	119,868	132,225	252,093	120,995	99,548	112,642	212,190
鳴門市	26,903	29,334	56,237	26,255	22,789	25,397	48,186
小松島市	17,927	18,970	36,897	17,099	15,353	16,503	31,856
阿南市	34,827	36,963	71,790	31,177	29,160	31,315	60,475
吉野川市	19,062	21,122	40,184	18,008	16,202	18,177	34,379
阿波市	17,526	19,055	36,581	15,446	14,871	16,206	31,077
美馬市	13,576	14,791	28,367	12,684	11,435	12,750	24,185
三好市	11,669	13,101	24,770	12,393	10,109	11,476	21,585
市計	261,358	285,561	546,919	254,057	219,467	244,466	463,933
勝浦町	2,432	2,621	5,053	2,164	2,091	2,314	4,405
上勝町	724	787	1,511	774	642	705	1,347
佐那河内村	1,094	1,157	2,251	949	942	1,036	1,978
石井町	12,173	13,407	25,580	10,779	10,095	11,347	21,442
神山町	2,419	2,694	5,113	2,458	2,157	2,427	4,584
那賀町	3,782	4,134	7,916	3,794	3,311	3,695	7,006
牟岐町	1,859	2,089	3,948	2,030	1,651	1,889	3,540
美波町	3,002	3,432	6,434	3,203	2,629	3,025	5,654
海陽町	4,242	4,733	8,975	4,550	3,716	4,125	7,841
松茂町	7,430	7,520	14,950	6,774	6,211	6,246	12,457
北島町	11,293	11,988	23,281	9,915	9,156	9,970	19,126
藍住町	17,122	18,362	35,484	14,890	13,863	15,181	29,044
板野町	6,434	6,919	13,353	5,769	5,403	5,917	11,320
上板町	5,647	6,131	11,778	4,929	4,760	5,261	10,021
つるぎ町	3,963	4,495	8,458	4,144	3,452	3,999	7,451
東みよし町	6,752	7,314	14,066	6,299	5,693	6,232	11,925
町村計	90,368	97,783	188,151	83,421	75,772	83,369	159,141
合計	351,726	383,344	735,070	337,478	295,239	327,835	623,074

(注) 特別職報酬については、給与削減措置を講じた後の金額を記載している。

## 名簿登録者数・特別職報酬

市町村長	特 別 職 報 酬 (単位：百円) (令和3.4.1)					市町村名
	副市町村長	議 長	副 議 長	議 員		
11,180	第1 8,960 第2 8,440	7,140	6,470	6,060	徳 島 市	
8,046	6,640	4,770	4,110	3,890	鳴 門 市	
4,400	5,624	4,484	3,962	3,715	小 松 島 市	
4,545	7,240	4,820	4,280	3,990	阿 南 市	
6,750	6,480	4,300	3,800	3,500	吉 野 川 市	
8,800	7,040	4,200	3,700	3,400	阿 波 市	
8,075	6,460	3,950	3,450	3,150	美 馬 市	
5,929	6,780	3,940	3,470	3,150	三 好 市	
					市 計	
7,330	5,860	2,730	2,340	1,950	勝 浦 町	
7,270	5,820	2,570	2,180	1,820	上 勝 町	
6,615	5,634	2,600	2,220	1,860	佐 那 河 内 村	
7,860	6,290	2,980	2,495	2,030	石 井 町	
7,460	5,970	2,840	2,340	1,950	神 山 町	
7,230	5,784	2,559	2,181	1,820	那 賀 町	
7,680	6,150	2,690	2,310	1,920	牟 岐 町	
7,680	6,150	2,690	2,310	1,920	美 波 町	
7,680	6,150	2,690	2,310	1,920	海 陽 町	
7,660	6,128	3,102	2,585	2,068	松 茂 町	
7,700	6,160	3,309	2,758	2,206	北 島 町	
7,930	6,344	3,330	2,775	2,220	藍 住 町	
7,380	5,904	3,087	2,573	2,058	板 野 町	
7,380	5,904	2,990	2,492	1,993	上 板 町	
7,540	6,040	2,740	2,330	1,950	つ る ぎ 町	
7,430	5,950	3,150	2,700	2,250	東みよし町	
					町 村 計	
					合 計	

# 部 門 別 職 員 数

(令和3年4月1日現在)

市町村名	一般行政	教 育	消 防	普通会計	病 院	水 道	下水道	交 通	その 他 公営企業	公営企業 等 会 計	総合計
徳 島 市	1,292	422	251	1,965	443	127	78	47	88	783	2,748
鳴 門 市	342	85	75	502	0	19	8	0	42	69	571
小松島市	278	46	41	365	0	14	4	0	27	45	410
阿 南 市	556	137	106	799	1	17	10	0	28	56	855
吉野川市	320	27	0	347	0	12	9	0	24	45	392
阿 波 市	298	28	0	326	0	12	0	0	28	40	366
美 馬 市	251	54	62	367	5	11	4	0	17	37	404
三 好 市	314	34	0	348	63	13	0	0	6	82	430
市 計	3,651	833	535	5,019	512	225	113	47	260	1,157	6,176
勝 浦 町	57	12	0	69	39	3	1	0	0	43	112
上 勝 町	43	4	0	47	6	0	0	0	3	9	56
佐那河内村	45	5	0	50	0	1	1	0	2	4	54
石 井 町	154	54	0	208	0	6	0	0	12	18	226
神 山 町	79	12	0	91	0	2	0	0	10	12	103
那 賀 町	180	24	33	237	54	0	0	0	5	59	296
牟 岐 町	64	11	0	75	0	3	0	0	4	7	82
美 波 町	99	11	0	110	59	3	2	0	4	68	178
海 陽 町	83	13	0	96	34	2	3	0	8	47	143
松 茂 町	79	29	0	108	0	6	3	0	10	19	127
北 島 町	98	38	0	136	0	7	4	0	7	18	154
藍 住 町	117	65	0	182	0	5	2	0	17	24	206
板 野 町	94	24	0	118	0	3	4	0	9	16	134
上 板 町	86	20	0	106	0	4	0	0	7	11	117
つるぎ町	150	35	0	185	158	7	2	0	22	189	374
東みよし町	127	21	0	148	0	4	3	0	6	13	161
町 村 計	1,555	378	33	1,966	350	56	25	0	126	557	2,523
市町村計	5,206	1,211	568	6,985	862	281	138	47	386	1,714	8,699

# 一般行政部門職員数内訳

(令和3年4月1日現在)

市町村名	議会	総務	税務	民生	衛生	労働	農林水産	商工	土木	計
徳島市	15	297	98	409	255	0	47	25	146	1,292
鳴門市	7	112	21	70	70	0	14	13	35	342
小松島市	6	64	27	87	38	0	13	6	37	278
阿南市	7	110	33	218	69	0	31	10	78	556
吉野川市	4	72	19	126	46	0	13	8	32	320
阿波市	4	79	19	106	26	1	22	10	31	298
美馬市	4	73	12	97	18	0	20	10	17	251
三好市	4	93	22	108	36	0	16	17	18	314
市計	51	900	251	1,221	558	1	176	99	394	3,651
勝浦町	1	20	7	7	8	0	8	1	5	57
上勝町	1	17	3	5	5	0	7	0	5	43
佐那河内村	1	18	3	12	3	0	4	0	4	45
石井町	2	39	12	59	21	0	8	2	11	154
神山町	1	20	8	24	5	0	8	3	10	79
那賀町	2	48	5	56	36	0	18	5	10	180
牟岐町	1	17	4	17	7	0	3	8	7	64
美波町	1	28	6	40	10	0	6	2	6	99
海陽町	1	36	7	16	8	0	6	4	5	83
松茂町	2	27	8	17	16	0	2	1	6	79
北島町	2	21	12	28	26	0	3	0	6	98
藍住町	3	31	13	31	26	0	4	1	8	117
板野町	2	21	8	42	7	0	6	0	8	94
上板町	2	18	6	32	12	0	8	2	6	86
つるぎ町	3	46	7	45	10	0	15	7	17	150
東みよし町	2	42	10	35	16	0	9	4	9	127
町村計	27	449	119	466	216	0	115	40	123	1,555
市町村計	78	1,349	370	1,687	774	1	291	139	517	5,206

# 一 部 事 務

組 合 の 名 称	事 務 所 の 所 在 地 ( 電 話 )
徳島県市町村総合事務組合	〒770-0847 (088-621-3401) 徳島市幸町3-55 自治会館内 FAX (088-652-6538)
徳島県市町村議会議員 公務災害補償等組合	〒770-0847 (088-621-3410) 徳島市幸町3-55 自治会館内 FAX (088-652-6538)
美馬地区広域行政組合	〒771-2106 (0883-55-2501) 美馬市美馬町字天神121 FAX (0883-55-2750)
老人ホーム福寿荘組合	〒774-0003 (0884-23-3440) 阿南市畷町亀崎93-7 FAX (0884-23-3621)
海部老人ホーム町村組合	〒775-0006 (0884-72-0209) 牟岐町大字中村字清水120 FAX (0884-72-0322)
西阿老人ホーム組合	〒779-3600 (0883-52-1445) 美馬市勝町字国見丸30-2 FAX (0883-53-7893)

# 組 合 一 覧

構 成 団 体 名	共 同 処 理 事 務
<p>徳島市，鳴門市，小松島市，阿南市，吉野川市，阿波市，美馬市，三好市，勝浦町，上勝町，佐那河内村，石井町，神山町，那賀町，牟岐町，美波町，海陽町，松茂町，北島町，藍住町，板野町，上板町，つるぎ町，東みよし町</p> <p>老人ホーム福寿荘組合，徳島県市町村総合事務組合，名西消防組合，海部老人ホーム町村組合，海部郡衛生処理事務組合，海部郡特別養護老人ホーム事務組合，板野東部青少年育成センター組合，板野東部消防組合，板野西部消防組合，阿北火葬場管理組合，阿北環境整備組合，阿北特別養護老人ホーム組合，中央広域環境施設組合，西阿老人ホーム組合，美馬西部共立火葬場組合，吉野川環境整備組合，美馬環境整備組合，美馬西部消防組合，美馬西部特別養護老人ホーム組合，美馬地区広域行政組合，三好東部火葬場管理組合，板野西部青少年補導センター組合，松茂町ほか二町競艇事業組合，海部消防組合，徳島中央広域連合，みよし広域連合</p>	<ol style="list-style-type: none"> <li>(1) 職員の退職手当</li> <li>(2) 非常勤消防団員に係る損害補償及び退職報償金</li> <li>(3) 消防作業従事者，救急業務協力者に係る損害補償</li> <li>(4) 非常勤水防団長，水防団員，水防に従事した者に係る損害補償</li> <li>(5) 応急措置業務従事者に係る損害補償</li> <li>(6) 非常勤消防団員に係る賞じゅつ金</li> <li>(7) 非常勤消防団員，一般協力者に係る報賞金</li> <li>(8) 消防職員に係る賞じゅつ金及び報賞金</li> <li>(9) 非常勤職員に係る公務災害，又は通勤による災害補償</li> <li>(10) 住民に係る予防接種の損害補償及び予防接種に従事した医師に係る災害見舞金</li> <li>(11) 医療以外の保健事業に従事した医師に係る災害見舞金</li> <li>(12) 消防職員，非常勤消防団員，消防作業従事者，救急業務協力者の災害に係る見舞金</li> <li>(13) 非常勤水防団長，水防団員，水防作業従事者の災害に係る見舞金</li> <li>(14) 応急措置業務従事者の災害に係る見舞金</li> <li>(15) 市町村立学校の非常勤の学校医，学校歯科医及び学校薬剤師の公務災害補償</li> <li>(16) 地方税法に基づく市町村税及び個人県民税等の滞納事案のうち，組合が処理することとなった事案の徴収及び滞納処分並びに滞納整理に関する研修</li> </ol>
<p>吉野川市，阿波市，美馬市，三好市，勝浦町，上勝町，佐那河内村，石井町，神山町，那賀町，牟岐町，美波町，海陽町，松茂町，北島町，藍住町，板野町，上板町，つるぎ町，東みよし町</p>	<p>議会議員の公務上の災害又は通勤による災害に対する補償</p>
<p>美馬市，つるぎ町</p>	<ol style="list-style-type: none"> <li>(1) 広域行政の推進に関する事務</li> <li>(2) 広域振興基金の運用益を活用した事業の実施に関する事務</li> <li>(3) 介護認定審査会に関する事務</li> <li>(4) 障害支援区分審査会に関する事務</li> </ol>
<p>阿南市，那賀町</p>	<p>養護老人ホーム</p>
<p>牟岐町，美波町，海陽町</p>	<p>養護老人ホーム</p>
<p>美馬市，つるぎ町</p>	<p>養護老人ホーム</p>

組 合 の 名 称	事 務 所 の 所 在 地 ( 電 話 )
海 部 郡 特 別 養 護 老 人 ホ ー ム 事 務 組 合	〒775-0203 (0884-73-2626) 海陽町大里字松原33-3 FAX (0884-73-2931)
阿北特別養護老人ホーム組合	〒771-1603 (0883-36-2731) 阿波市市場町市場字岸ノ下190-3 FAX (0883-26-6609)
美馬西部特別養護 老 人 ホ ー ム 組 合	〒779-4401 (0883-64-2334) つるぎ町半田字松生150-1 FAX (0883-64-4172)
板 野 東 部 青 少 年 育 成 セ ン タ ー 組 合	〒771-0203 (088-698-3440) 北島町中村字上地23-1 北島町役場内 FAX (088-698-8810)
板 野 西 部 青 少 年 補 導 セ ン タ ー 組 合	〒779-0105 (088-672-3454) 板野町大寺字亀山西169-5 町民センター内 FAX (088-672-5950)
阿北火葬場管理組合	〒771-1610 (0883-36-4132) 阿波市市場町香美字西原15-1 FAX (0883-36-2715)
美馬西部共立火葬場組合	〒779-4195 (0883-62-3116) つるぎ町貞光字東浦1-3 つるぎ町役場内 FAX (0883-62-5092)
三好東部火葬場管理組合	〒771-2595 (0883-79-5340) 東みよし町屋間3673-1 東みよし町役場 三好庁舎内 FAX (0883-79-3235)
小松島市外三町村衛生組合	〒773-0017 (0885-38-1452) 小松島市立江町字大田ノ浦67-1 FAX (0885-38-1582)
海部郡衛生処理事務組合	〒775-0007 (0884-72-2614) 牟岐町大字内妻字白木139-1 しみ尿処理 (0884-72-2696) 介護認定・障害区分 (0884-72-3801) FAX (0884-72-2227)
阿北環境整備組合	〒771-1603 (0883-36-2235) 阿波市市場町市場字岸ノ下254番の2地先 FAX (0883-36-2373)
中央広域環境施設組合	〒771-1402 (088-637-7127) 阿波市吉野町西条字藤原70-1 FAX (088-637-7128) 中央広域環境センター内
美馬環境整備組合	〒779-3620 (0883-52-2496) 美馬市脇町新町字鴨地222 FAX (0883-53-0686)

構 成 団 体 名	共 同 処 理 事 務
<p>牟岐町，美波町，海陽町</p> <p>吉野川市，阿波市</p> <p>美馬市（旧美馬町），つるぎ町</p>	<p>特別養護老人ホーム</p> <p>特別養護老人ホーム</p> <p>特別養護老人ホーム</p>
<p>松茂町，北島町</p> <p>板野町，上板町</p>	<p>青少年に対する補導活動，育成指導</p> <p>青少年に対する補導活動，育成指導</p>
<p>吉野川市（旧川島町，旧山川町），阿波市（旧市場町，旧阿波町）</p> <p>美馬市（旧美馬町），つるぎ町</p> <p>三好市（旧三野町，旧井川町），東みよし町</p>	<p>火 葬 場</p> <p>火 葬 場</p> <p>火 葬 場</p>
<p>小松島市，勝浦町，上勝町，佐那河内村</p> <p>牟岐町，美波町，海陽町</p> <p>阿波市，神山町，上板町</p> <p>吉野川市，阿波市，板野町，上板町</p> <p>美馬市，つるぎ町</p>	<p>し尿処理</p> <p>ごみ処理，し尿処理 介護認定審査会，障害支援区分審査会</p> <p>し尿処理</p> <p>ごみ処理</p> <p>ごみ処理</p>



組 合 の 名 称	事 務 所 の 所 在 地 ( 電 話 )
吉 野 川 環 境 整 備 組 合	〒777-0001 (0883-52-2388) 美馬市穴吹町三島字小島1301 吉野川浄園内 FAX (0883-55-0685)
名 西 消 防 組 合	〒779-3223 (088-674-6788) 石井町高川原字高川原66-8 FAX (088-674-6706)
板 野 東 部 消 防 組 合	〒771-0201 (088-698-0119) 北島町北村字大開11-1 FAX (088-697-3012)
板 野 西 部 消 防 組 合	〒779-0114 (088-672-0198) 板野町羅漢字前田35 FAX (088-672-2977)
美 馬 西 部 消 防 組 合	〒771-2106 (0883-63-2214) 美馬市美馬町字天神119 FAX (0883-63-5601)
海 部 消 防 組 合	〒775-0004 (0884-72-0600) 牟岐町大字川長字新光寺98-1 FAX (0884-72-2999)
松 茂 町 ほか 二 町 競 艇 事 業 組 合	〒771-0295 (088-699-2111) 松茂町広島字東裏30 松茂町役場内 FAX (088-699-6010)
那 賀 川 北 岸 地 域 湛 水 防 除 施 設 組 合	〒774-8501 (0884-22-1599) 阿南市富岡町トノ町12-3 阿南市役所内 FAX (0884-22-1282)

構 成 団 体 名	共 同 処 理 事 務
美馬市, つるぎ町	し尿処理
石井町, 神山町  松茂町, 北島町, 藍住町  板野町, 上板町  美馬市 (旧美馬町), つるぎ町  牟岐町, 美波町, 海陽町	消 防  消 防  消 防  消 防  消 防
松茂町, 北島町, 板野町	モーターボート競走を施行するための管理, 経営
阿南市, 小松島市	湛水防除施設の管理運営

# 広 域

広域連合の名称	事 務 所 の 所 在 地 (電 話)
徳島中央広域連合	〒776-0013 (0883-22-2255) 吉野川市鴨島町上下島21-1 FAX (0883-22-2055)
みよし広域連合	〒778-0002 (0883-72-5121) 三好市池田町マチ2429-1 FAX (0883-72-0695)
徳島県後期高齢者医療広域連合	〒771-0135 (088-677-8856) 徳島市川内町平石若松78-1 FAX (088-666-0104)

# 連 合

構 成 団 体 名	処 理 事 務
吉野川市，阿波市	(1) 広域連合の区域における広域行政の推進に関すること (2) 介護認定審査会の設置及び運営に関すること (3) 消防事務（消防団事務を除く。）に関すること (4) 障害支援区分認定審査会の設置及び運営に関すること
三好市，東みよし町	(1) 広域連合の区域における広域行政の推進に関する事務 (2) 三好地区広域振興基金の設置及びその管理運営に関する事務 (3) ごみの衛生的処理，施設の設置，管理及び運営に関する事務 (4) 消防本部及び消防署の設置，管理及び運営に関する事務並びに救急業務に関する事務 (5) 介護保険法（平成9年法律第123号）の施行に関する事務（地域支援事業に関する事務については，広域連合による実施により事業効果が発揮できると認められるものに限る。） (6) し尿の衛生的処理，施設の設置，管理及び運営に関する事務 (7) 徳島県の事務処理の特例に関する条例（平成11年徳島県条例第30号）により，広域連合が処理することとされる事務
徳島市，鳴門市，小松島市，阿南市，吉野川市，阿波市，美馬市，三好市，勝浦町，上勝町，佐那河内村，石井町，神山町，那賀町，牟岐町，美波町，海陽町，松茂町，北島町，藍住町，板野町，上板町，つるぎ町，東みよし町	後期高齢者医療制度の事務のうち，次に掲げる事務（保険料の徴収の事務及び被保険者の便益の増進に寄与するものとして政令で定める事務を除く。） (1) 被保険者の資格に関する事務 (2) 後期高齢者医療給付に関する事務 (3) 保険料の賦課に関する事務 (4) 保健事業に関する事務 (5) 前各号に掲げるもののほか，後期高齢者医療制度の施行に関する事務

# 定 住 自 立

定住自立圏の名称	協定締結日	構成市町村	人口及び面積 (令和2年国勢調査)	中 心 地
徳島東部地域定住自立圏	平成23年3月30日	徳 島 市 小 松 島 市 勝 浦 町 上 勝 町 佐 那 河 内 村 石 井 町 神 山 町 松 茂 町 北 島 町 藍 住 町 板 野 町 上 板 町 (2市9町1村)	423,295人 770.70km <sup>2</sup>	〒770-8571 徳島市幸町2丁目5番地 徳島市企画政策部企画政策課 TEL 088-621-5085
南阿波定住自立圏	平成23年3月24日	阿 南 市 那 賀 町 美 波 町 牟 岐 町 海 陽 町 (1市4町)	95,160人 1,499.26km <sup>2</sup>	〒774-8501 阿南市富岡町トノ町12番地3 阿南市企画部企画政策課 TEL 0884-22-3429

# 圏 の 概 要

圏域形成の目的	備 考
<p>大都市圏への人口流出を食い止め、地方圏への人の流れを創出し、誰もが安心して暮らし続けられる持続可能な地域社会をつくるため、地域の持つ固有の資源を有機的に結びつけ、「選択と集中」「集約とネットワーク」の考え方に基づいてそれぞれの地域が知恵を出し合い、互いに連携・協力することで必要な都市機能の集約的な整備や生活機能の確保を図ることを目的としている。</p>	<p>第3次徳島東部地域定住自立圏共生ビジョン (ビジョンの期間) 令和3年度～令和7年度</p>
<p>生活に必要な都市機能を擁する中心市とその周辺自治体で市町村の枠組みを越えた圏域を形成し、「集約とネットワーク」の考え方に基づき、生活機能の維持・拡充に向けて相互に連携と協力を行うことにより、圏域全体の活性化を図ることを目的としている。</p>	<p>南阿波定住自立圏共生ビジョン (ビジョンの期間) 平成29年度～令和3年度</p>

## 令和元年度市町村普通

市町村名	歳入総額 (A)	歳出総額 (B)	歳入歳出差引 (A) - (B) (C)	翌年度に繰り 越すべき財源 (D)	実質収支 (C) - (D) (E)	単年度収支 (F)
徳島市	99,486,252	98,753,825	732,427	446,178	286,249	△ 126,366
鳴門市	25,988,660	25,076,335	912,325	191,182	721,143	△ 9,389
小松島市	16,386,202	16,100,419	285,783	91,168	194,615	53,763
阿南市	34,203,245	33,950,340	252,905	134,828	118,077	△ 68,649
吉野川市	26,238,134	25,225,345	1,012,789	162,146	850,643	149,001
阿波市	24,134,509	23,482,626	651,883	209,978	441,905	△ 79,507
美馬市	20,194,550	19,491,745	702,805	99,615	603,190	15,538
三好市	25,186,399	23,997,226	1,189,173	359,364	829,809	△ 53,416
市計	271,817,951	266,077,861	5,740,090	1,694,459	4,045,631	△ 119,025
勝浦町	3,883,955	3,558,612	325,343	136,976	188,367	27,658
上勝町	3,387,011	3,206,666	180,345	71,804	108,541	△ 71,644
佐那河内村	2,845,764	2,657,078	188,686	118,540	70,146	△ 12,883
石井町	9,489,578	9,024,616	464,962	104,647	360,315	60,320
神山町	5,466,850	5,174,194	292,656	144,436	148,220	△ 26,491
那賀町	13,362,706	12,047,452	1,315,254	495,634	819,620	△ 72,570
牟岐町	3,200,949	2,904,652	296,297	30,231	266,066	△ 81,706
美波町	6,659,229	6,343,895	315,334	60,184	255,150	42,256
海陽町	8,240,787	7,862,679	378,108	14,318	363,790	3,133
松茂町	6,176,019	5,872,428	303,591	171,793	131,798	△ 3,475
北島町	7,751,582	7,456,485	295,097	68,826	226,271	29,623
藍住町	11,755,913	11,197,794	558,119	105,012	453,107	44,034
板野町	7,187,898	6,698,331	489,567	205,939	283,628	△ 460,249
上板町	4,855,744	4,556,680	299,064	105,265	193,799	△ 7,542
つるぎ町	7,989,094	7,823,577	165,517	46,518	118,999	3,274
東みよし町	8,942,561	8,507,630	434,931	69,837	365,094	20,477
町村計	111,195,640	104,892,769	6,302,871	1,949,960	4,352,911	△ 505,785
市町村計	383,013,591	370,970,630	12,042,961	3,644,419	8,398,542	△ 624,810

# 会計決算収支等の状況

(単位：千円)

積立金 (G)	繰上償還金 (H)	積立金 取崩し額 (I)	実質単年度収支 (F)+(G)+(H)-(I) (J)	基準財政 需要額	標準財政 規模	市町村名
6,038	0	600,000	△ 720,328	41,062,315	54,393,319	徳島市
423,152	0	608,463	△ 194,700	10,595,393	13,265,424	鳴門市
167,361	0	750,000	△ 528,876	7,143,724	8,498,934	小松島市
120,354	0	550,000	△ 498,295	14,744,397	19,868,087	阿南市
1,000,000	0	1,000,000	149,001	10,702,890	12,279,329	吉野川市
560,150	0	950,000	△ 469,357	10,507,251	12,116,846	阿波市
299,500	0	300,000	15,038	10,123,852	11,307,937	美馬市
193,229	308,786	0	448,599	12,309,501	13,747,112	三好市
2,769,784	308,786	4,758,463	△ 1,798,918	117,189,323	145,476,988	市計
1,365	0	223,404	△ 194,381	2,059,282	2,259,218	勝浦町
102,000	0	158,000	△ 127,644	1,432,932	1,504,650	上勝町
1,447	57,649	0	46,213	1,383,896	1,472,035	佐那河内村
150,000	0	593,000	△ 382,680	4,717,845	5,645,281	石井町
5,310	0	660,000	△ 681,181	2,602,574	2,811,038	神山町
8,605	0	0	△ 63,965	5,730,562	6,170,172	那賀町
581	0	0	△ 81,125	1,901,227	2,041,398	牟岐町
3,500	0	330,000	△ 284,244	3,241,451	3,513,719	美波町
2,943	183,810	0	189,886	4,281,367	4,705,705	海陽町
0	0	300,000	△ 303,475	2,650,177	3,556,013	松茂町
279,116	0	100,000	208,739	3,596,251	4,693,659	北島町
340,785	0	0	384,819	5,276,090	6,620,180	藍住町
200,200	0	860	△ 260,909	3,033,467	3,600,034	板野町
862	0	130,200	△ 136,880	2,756,829	3,183,503	上板町
3,111	0	100,000	△ 93,615	4,704,919	5,180,055	つるぎ町
501,381	1,306	300,000	223,164	4,317,299	4,878,838	東みよし町
1,601,206	242,765	2,895,464	△ 1,557,278	53,686,168	61,835,498	町村計
4,370,990	551,551	7,653,927	△ 3,356,196	170,875,491	207,312,486	市町村計



## 令和 2 年度市町村普通

市町村名	歳入総額	歳出総額	歳入歳出差引	翌年度に繰り 越すべき財源	実質収支	単年度収支
	(A)	(B)	(A) - (B) (C)		(C) - (D) (E)	
徳島市	130,283,914	129,013,470	1,270,444	513,722	756,722	470,473
鳴門市	33,519,827	32,476,014	1,043,813	189,658	854,155	133,012
小松島市	20,616,400	20,083,143	533,257	207,390	325,867	131,252
阿南市	41,624,348	41,248,782	375,566	249,294	126,272	8,195
吉野川市	26,163,515	25,241,897	921,618	265,675	655,943	△ 194,700
阿波市	26,181,921	25,485,978	695,943	180,870	515,073	73,168
美馬市	24,009,778	23,254,606	755,172	165,290	589,882	△ 13,308
三好市	28,005,654	26,628,013	1,377,641	719,020	658,621	△ 171,188
市計	330,405,357	323,431,903	6,973,454	2,490,919	4,482,535	436,904
勝浦町	4,857,000	4,649,827	207,173	92,026	115,147	△ 73,220
上勝町	3,415,983	3,212,836	203,147	111,172	91,975	△ 16,566
佐那河内村	3,698,743	3,126,218	572,525	473,278	99,247	29,101
石井町	14,150,664	13,749,431	401,233	38,069	363,164	2,849
神山町	6,576,066	6,195,803	380,263	203,237	177,026	28,806
那賀町	13,147,113	12,013,880	1,133,233	450,925	682,308	△ 137,312
牟岐町	4,280,025	3,964,815	315,210	35,655	279,555	13,489
美波町	7,386,587	7,008,366	378,221	79,700	298,521	43,371
海陽町	9,193,572	8,561,418	632,154	105,549	526,605	162,815
松茂町	10,235,294	10,000,977	234,317	100,064	134,253	2,455
北島町	12,384,542	12,110,007	274,535	103,811	170,724	△ 55,547
藍住町	16,292,839	15,364,712	928,127	296,626	631,501	178,703
板野町	9,315,563	8,989,171	326,392	68,747	257,645	△ 25,983
上板町	6,768,002	6,371,905	396,097	133,961	262,136	68,337
つるぎ町	8,806,068	8,648,922	157,146	4,634	152,512	33,513
東みよし町	10,931,407	10,283,830	647,577	115,044	532,533	167,439
町村計	141,439,468	134,252,118	7,187,350	2,412,498	4,774,852	422,250
市町村計	471,844,825	457,684,021	14,160,804	4,903,417	9,257,387	859,154

# 会計決算収支等の状況

(単位：千円)

積立金 (G)	繰上償還金 (H)	積立金額 取崩し額 (I)	実質単年度収支 (F)+(G)+(H)-(I) (J)	基準財政 需要額	標準財政 規模	市町村名
5,080	19,300	0	494,853	42,272,117	55,594,987	徳島市
713,531	0	1,025,927	△ 179,384	11,055,056	13,681,295	鳴門市
175,000	99,814	422,000	△ 15,934	7,381,942	8,740,090	小松島市
80,610	0	650,000	△ 561,195	15,503,319	20,575,098	阿南市
500,000	0	500,000	△ 194,700	11,060,766	12,561,819	吉野川市
3,015	0	200,000	△ 123,817	10,433,687	11,853,353	阿波市
599,499	1,141	600,000	△ 12,668	10,517,905	11,676,390	美馬市
235,539	242,387	0	306,738	12,664,343	13,828,840	三好市
2,312,274	362,642	3,397,927	△ 286,107	120,889,135	148,511,872	市計
784	0	45,456	△ 117,892	2,151,168	2,345,454	勝浦町
59,000	0	99,000	△ 56,566	1,522,539	1,593,339	上勝町
2,589	40,800	0	72,490	1,446,800	1,537,172	佐那河内村
181,000	0	578,000	△ 394,151	5,007,834	5,947,896	石井町
5,261	0	200,000	△ 165,933	2,810,975	3,020,413	神山町
3,116	0	0	△ 134,196	6,039,915	6,472,452	那賀町
170,129	0	170,129	13,489	2,022,014	2,160,723	牟岐町
1,500	0	300,000	△ 255,129	3,445,411	3,700,666	美波町
61,973	122,039	0	346,827	4,500,348	4,853,222	海陽町
322,688	0	700,000	△ 374,857	2,773,756	3,707,436	松茂町
726,885	0	613,749	57,589	3,843,808	4,981,818	北島町
221,574	0	0	400,277	5,634,220	7,024,854	藍住町
59,200	0	0	33,217	3,224,283	3,802,551	板野町
843	0	146,373	△ 77,193	2,935,139	3,360,497	上板町
3,043	0	0	36,556	4,863,882	5,203,938	つるぎ町
201,208	0	500,000	△ 131,353	4,585,599	5,110,742	東みよし町
2,020,793	162,839	3,352,707	△ 746,825	56,807,691	64,823,173	町村計
4,333,067	525,481	6,750,634	△ 1,032,932	177,696,826	213,335,045	市町村計

# 令和元年度市

市町村名	類似団体 類型	財政力指数 (H29～R元3か年平均)	実質収支比率	経常収支比率	実質公債費比率 (H29～R元3か年平均)
徳島市	IV-3	0.81970	0.5	96.7	6.2
鳴門市	II-1	0.64839	5.4	96.7	14.0
小松島市	I-1	0.58442	2.3	100.0	13.5
阿南市	II-1	0.83727	0.6	91.6	5.1
吉野川市	I-1	0.37993	6.9	94.6	10.0
阿波市	I-0	0.34411	3.6	92.9	8.3
美馬市	I-1	0.29840	5.3	93.1	10.3
三好市	I-3	0.22100	6.0	89.2	7.3
市平均		0.51665 0.59993	3.8 2.8	94.4 94.7	9.3 8.1
勝浦町	II-0	0.25438	8.3	88.5	4.5
上勝町	I-0	0.12208	7.2	91.2	4.5
佐那河内村	I-0	0.16644	4.8	81.5	0.0
石井町	V-2	0.52962	6.4	89.7	5.7
神山町	II-0	0.21760	5.3	80.1	2.3
那賀町	II-1	0.17459	13.3	89.8	7.7
牟岐町	I-2	0.17823	13.0	98.1	8.4
美波町	II-2	0.17129	7.3	94.6	5.6
海陽町	II-1	0.18876	7.7	84.7	1.5
松茂町	IV-2	0.89725	3.7	77.8	△ 3.8
北島町	V-2	0.79752	4.8	86.1	5.3
藍住町	V-2	0.72154	6.8	88.5	4.5
板野町	III-2	0.49023	7.9	91.1	7.0
上板町	III-1	0.41960	6.1	93.3	6.8
つるぎ町	II-2	0.18366	2.3	101.3	10.3
東みよし町	III-2	0.31383	7.5	91.2	6.3
町村平均		0.36416 0.38529	7.0 7.0	89.2 89.5	4.8 5.1
市町村平均		0.41499 0.53242	6.0 4.1	90.9 93.2	6.3 7.2

(注) 市平均・町村平均・市町村平均の上段は単純平均，下段は加重平均。実質収支比率については，平成19

# 町 村 財 政 状 況

(単位：%)

公 債 費 率 負 担 比 率	自 主 財 源 合 割	依 存 財 源 合 割	義 務 的 経 費 合 割	投 資 的 経 費 合 割	市 町 村 名
13.7	47.8	52.2	58.9	8.9	徳 島 市
16.7	48.3	51.7	51.4	10.8	鳴 門 市
17.3	39.0	61.0	48.6	13.9	小 松 島 市
14.0	52.5	47.5	47.5	15.9	阿 南 市
13.7	33.0	67.0	39.4	21.5	吉 野 川 市
16.8	30.9	69.1	39.2	22.1	阿 波 市
20.6	26.7	73.3	46.4	14.6	美 馬 市
25.0	20.8	79.2	44.4	18.3	三 好 市
17.2 16.1	40.8	59.2	50.4	13.9	市 平 均
13.3	27.9	72.1	33.2	10.4	勝 浦 町
14.5	21.7	78.3	31.9	25.8	上 勝 町
12.3	31.2	68.8	30.8	20.9	佐 那 河 内 村
11.0	43.4	56.6	49.4	10.6	石 井 町
9.1	30.2	69.8	29.1	22.2	神 山 町
20.0	32.3	67.7	32.6	37.0	那 賀 町
18.1	26.4	73.6	44.3	4.6	牟 岐 町
15.4	23.1	76.9	32.8	19.0	美 波 町
16.6	22.7	77.3	28.6	19.2	海 陽 町
0.4	58.6	41.4	35.8	12.6	松 茂 町
9.7	52.7	47.3	46.4	9.0	北 島 町
9.7	51.7	48.3	45.6	12.1	藍 住 町
7.4	44.5	55.5	32.6	18.6	板 野 町
9.4	37.7	62.3	42.0	9.1	上 板 町
22.4	19.8	80.2	47.2	8.7	つ る ぎ 町
17.9	30.6	69.4	39.2	14.7	東 み よ し 町
13.0 13.3	36.3	63.7	38.5	16.7	町 村 平 均
14.4 15.2	39.5	60.5	46.9	14.7	市 町 村 平 均

年度決算から標準財政規模に臨時財政対策債発行可能額を加えて算出している。

## 令和 2 年 度 市

市町村名	類似団体 類 型	財政力指数 (H30～R2 3か年平均)	実質収支比率	経常収支比率	実質公債費比率 (H30～R2 3か年平均)
徳 島 市	IV - 3	0.81707	1.4	95.2	6.0
鳴 門 市	II - 1	0.64553	6.2	97.3	13.2
小 松 島 市	I - 1	0.58818	3.7	98.8	13.6
阿 南 市	II - 1	0.82839	0.6	92.1	4.9
吉 野 川 市	I - 1	0.37676	5.2	96.1	9.0
阿 波 市	I - 0	0.35003	4.3	95.3	8.0
美 馬 市	I - 1	0.30436	5.1	96.7	9.7
三 好 市	I - 3	0.22467	4.8	91.3	7.1
市 平 均		0.51687 0.60024	3.9 3.0	95.4 95.0	8.9 7.8
勝 浦 町	II - 0	0.25310	4.9	87.8	4.8
上 勝 町	I - 0	0.12678	5.8	93.0	4.7
佐 那 河 内 村	I - 0	0.16746	6.5	79.2	1.0
石 井 町	V - 2	0.53274	6.1	91.8	5.9
神 山 町	II - 0	0.21463	5.9	76.0	2.5
那 賀 町	II - 1	0.18719	10.5	89.4	8.5
牟 岐 町	I - 2	0.17578	12.9	97.6	8.8
美 波 町	II - 2	0.16911	8.1	96.6	6.1
海 陽 町	II - 1	0.19223	10.9	85.7	1.7
松 茂 町	IV - 2	0.88241	3.6	79.7	△ 3.6
北 島 町	V - 2	0.79472	3.4	90.1	5.2
藍 住 町	V - 2	0.72473	9.0	89.8	5.1
板 野 町	III - 2	0.49305	6.8	90.0	5.8
上 板 町	III - 1	0.41716	7.8	87.2	6.2
つ る ぎ 町	II - 2	0.18272	2.9	99.2	10.7
東みよし町	III - 2	0.31155	10.4	91.9	7.2
町 村 平 均		0.36409 0.38594	7.2 7.4	89.1 89.6	5.0 5.4
市町村平均		0.41501 0.53252	6.1 4.3	91.2 93.4	6.3 7.1

(注) 市平均・町村平均・市町村平均の上段は単純平均，下段は加重平均。実質収支比率については，平成19

# 町 村 財 政 状 況

(単位：%)

公 債 費 率 負 担 比 率	自 主 財 源 合 割	依 存 財 源 合 割	義 務 的 経 費 合 割	投 資 的 経 費 合 割	市 町 村 名
13.2	35.8	64.2	47.0	6.1	徳 島 市
14.9	36.8	63.2	41.5	9.2	鳴 門 市
17.0	29.2	70.8	42.2	9.7	小 松 島 市
13.4	36.8	63.2	42.2	8.0	阿 南 市
14.3	27.0	73.0	40.7	7.4	吉 野 川 市
15.8	24.4	75.6	38.4	13.6	阿 波 市
19.9	23.8	76.2	41.5	10.3	美 馬 市
23.1	18.1	81.9	40.1	15.3	三 好 市
16.5 15.4	31.7	68.3	43.4	8.6	市 平 均
12.6	20.6	79.4	28.0	14.3	勝 浦 町
14.5	20.1	79.9	31.2	22.0	上 勝 町
9.4	32.4	67.6	29.0	23.1	佐 那 河 内 村
10.0	29.7	70.3	35.5	17.5	石 井 町
10.3	26.4	73.6	26.2	23.3	神 山 町
20.2	25.4	74.6	34.8	23.4	那 賀 町
17.0	21.7	78.3	35.3	12.8	牟 岐 町
15.5	20.2	79.8	32.9	13.0	美 波 町
14.3	19.4	80.6	29.2	13.6	海 陽 町
1.1	38.6	61.4	24.2	28.5	松 茂 町
8.2	44.4	55.6	33.0	13.4	北 島 町
9.8	34.6	65.4	36.9	9.9	藍 住 町
7.0	36.7	63.3	27.6	26.5	板 野 町
10.0	27.4	72.6	34.2	12.7	上 板 町
21.2	14.1	85.9	42.3	7.2	つ る ぎ 町
16.5	26.0	74.0	34.9	11.5	東 み よ し 町
12.4 12.7	28.8	71.2	32.9	16.6	町 村 平 均
13.7 14.5	30.8	69.2	40.3	11.0	市 町 村 平 均

年度決算から標準財政規模に臨時財政対策債発行可能額を加えて算出している。

## 令和元, 2年度決算に係る健全化判断比率・資金不足比率

(単位：%)

市町村名	健全化判断比率								資金不足比率			
	実質赤字比率		連結実質赤字比率		実質公債費率		将来負担率		会計名	比率	会計名	比率
	令和元年度	令和2年度	令和元年度	令和2年度	令和元年度	令和2年度	令和元年度	令和2年度	令和元年度		令和2年度	
徳島市	-	-	-	-	6.2	6.0	72.4	63.4	-	-	-	-
鳴門市	-	-	-	-	14.0	13.2	128.1	127.7	-	-	-	-
小松島市	-	-	-	-	13.5	13.6	115.8	114.6	-	-	-	-
阿南市	-	-	-	-	5.1	4.9	-	-	-	-	-	-
吉野川市	-	-	-	-	10.0	9.0	46.6	38.1	-	-	-	-
阿波市	-	-	-	-	8.3	8.0	-	-	-	-	-	-
美馬市	-	-	-	-	10.3	9.7	51.4	41.3	-	-	-	-
三好市	-	-	-	-	7.3	7.1	-	-	-	-	-	-
市平均	/	/	/	/	9.3	8.9	51.8	48.1	/	/	/	/
勝浦町	-	-	-	-	4.5	4.8	-	-	-	-	-	-
上勝町	-	-	-	-	4.5	4.7	-	-	-	-	-	-
佐那河内村	-	-	-	-	0.0	1.0	-	-	-	-	-	-
石井町	-	-	-	-	5.7	5.9	-	-	-	-	-	-
神山町	-	-	-	-	2.3	2.5	-	-	-	-	-	-
那賀町	-	-	-	-	7.7	8.5	-	-	-	-	-	-
牟岐町	-	-	-	-	8.4	8.8	54.4	36.9	-	-	-	-
美波町	-	-	-	-	5.6	6.1	4.1	18.2	-	-	-	-
海陽町	-	-	-	-	1.5	1.7	-	-	-	-	-	-
松茂町	-	-	-	-	△3.8	△3.6	-	-	-	-	-	-
北島町	-	-	-	-	5.3	5.2	-	-	-	-	-	-
藍住町	-	-	-	-	4.5	5.1	-	-	-	-	-	-
板野町	-	-	-	-	7.0	5.8	-	18.3	-	-	-	-
上板町	-	-	-	-	6.8	6.2	-	-	-	-	-	-
つるぎ町	-	-	-	-	10.3	10.7	31.1	22.9	-	-	-	-
東みよし町	-	-	-	-	6.3	7.2	-	-	-	-	-	-
町村平均	/	/	/	/	4.8	5.0	5.6	6.0	/	/	/	/
市町村平均	/	/	/	/	6.3	6.3	21.0	20.1	/	/	/	/

- (注) 1. 各指標において、比率がない場合は「-」と記入している。  
 2. 平均値は、単純平均を用いている。  
 3. 資金不足比率については、資金不足が生じている会計のみを記載してある。

## 健全化判断比率等の概要について

- 実質赤字比率 (%) =  $\frac{\text{一般会計等の実質赤字額}}{\text{標準財政規模}} \times 100$   
 ● 地方公共団体の一般会計等を対象とした実質赤字額の標準財政規模に対する比率。
- 連結実質赤字比率 (%) =  $\frac{\text{連結実質赤字額}}{\text{標準財政規模}} \times 100$   
 ● 地方公共団体の全会計を対象とした実質赤字額（又は資金の不足額）の標準財政規模に対する比率。
- 実質公債費比率 (%) =  $\frac{(a+b)-(c+d)}{e-d} \times 100$   
 によって計算した数値の過去3年度間の平均値  
 ● 地方公共団体の一般会計等が負担する元利償還金及び準元利償還金の財政規模（標準財政規模から元利償還金等に係る基準財政需要額算入額を控除した額）に対する比率。  
 a……地方債の元利償還金（繰上償還等を除く。）  
 b……準元利償還金  
 c……元利償還金等に充てられる特定財源  
 d……元利償還金・準元利償還金に係る基準財政需要額算入額  
 e……標準財政規模
- 将来負担比率 (%) =  $\frac{a-(b+c+d)}{e-f} \times 100$   
 ● 地方債の現在高、企業債の償還負担、退職手当支給見込、第三セクター等の損失補償債務等を一般会計等が将来負担すべき実質的な負債としてとらえ、当該負債の財政規模（標準財政規模から元利償還金等に係る基準財政需要額算入額を控除した額）に対する比率。  
 a……将来負担額  
 b……充当可能基金額  
 c……特定財源見込額  
 d……地方債現在高等に係る基準財政需要額算入見込額  
 e……標準財政規模  
 f……元利償還金・準元利償還金に係る基準財政需要額算入額
- 資金不足比率 (%) =  $\frac{\text{資金の不足額}}{\text{事業の規模}} \times 100$   
 ● 公営企業会計ごとの資金の不足額（公営企業における資金収支（キャッシュ・フロー）不足の累積額をとらえるもの）の事業規模に対する比率。

### ※資金の不足額

法適用企業＝（流動負債＋建設改良費等以外の経費の財源に充てるために起こした地方債の現在高－流動資産）－解消可能資金不足額

法非適用企業＝（繰上充用額＋支払繰延額・事業繰越額＋建設改良費等以外の経費の財源に充てるために起こした地方債現在高）－解消可能資金不足額

○ 解消可能資金不足額：事業の性質上、事業開始後一定期間に構造的に資金の不足額が生じる等の事情がある場合において、資金の不足額から控除する一定の額。

### ※事業の規模

法適用企業＝営業収益の額－受託工事収益の額

法非適用企業＝営業収益に相当する収入の額－受託工事収益に相当する収入の額

○ 指定管理者制度（利用料金制）を導入している公営企業については、営業収益の額に関する特例がある。

## 早期健全化基準・財政再生基準・経営健全化基準（市町村）

	早期健全化基準・経営健全化基準	財政再生基準	(参考) 起債に許可を要する基準
実質赤字比率	標準財政規模に応じ11.25～15%	20%	標準財政規模に応じ2.5～10%
連結実質赤字比率	標準財政規模に応じ16.25～20%	30%	—
実質公債費比率	25%	35%	18%
将来負担比率	350%	—	—
資金不足比率	20%	—	10% (※1)

(※1) 地方財政法の規定に基づき算定する資金不足比率であり、算出方法が上記計算式とは異なる。



# 令 和 3 年 度 市

市町村名	市 町 村 民							
	個 人 均 等 割	個 人 所 得 割	法 人 均 等					
			法第312条第1 項第1号法人	法第312条第1 項第2号法人	法第312条第1 項第3号法人	法第312条第1 項第4号法人	法第312条第1 項第5号法人	法第312条第1 項第6号法人
徳 島 市	3,500	標	60,000	144,000	156,000	180,000	192,000	480,000
鳴 門 市	3,500	〃	60,000	144,000	156,000	180,000	192,000	480,000
小 松 島 市	3,500	〃	60,000	144,000	156,000	180,000	192,000	480,000
阿 南 市	3,500	〃	60,000	144,000	156,000	180,000	192,000	480,000
吉 野 川 市	3,500	〃	50,000	120,000	130,000	150,000	160,000	400,000
阿 波 市	3,500	〃	50,000	120,000	130,000	150,000	160,000	400,000
美 馬 市	3,500	〃	50,000	120,000	130,000	150,000	160,000	400,000
三 好 市	3,500	〃	50,000	120,000	130,000	150,000	160,000	400,000
勝 浦 町	3,500	〃	50,000	120,000	130,000	150,000	160,000	400,000
上 勝 町	3,500	〃	50,000	120,000	130,000	150,000	160,000	400,000
佐那河内村	3,500	〃	50,000	120,000	130,000	150,000	160,000	400,000
石 井 町	3,500	〃	50,000	120,000	130,000	150,000	160,000	400,000
神 山 町	3,500	〃	50,000	120,000	130,000	150,000	160,000	400,000
那 賀 町	3,500	〃	50,000	120,000	130,000	150,000	160,000	400,000
牟 岐 町	3,500	〃	50,000	120,000	130,000	150,000	160,000	400,000
美 波 町	3,500	〃	50,000	120,000	130,000	150,000	160,000	400,000
海 陽 町	3,500	〃	50,000	120,000	130,000	150,000	160,000	400,000
松 茂 町	3,500	〃	50,000	120,000	130,000	150,000	160,000	400,000
北 島 町	3,500	〃	50,000	120,000	130,000	150,000	160,000	400,000
藍 住 町	3,500	〃	50,000	120,000	130,000	150,000	160,000	400,000
板 野 町	3,500	〃	50,000	120,000	130,000	150,000	160,000	400,000
上 板 町	3,500	〃	50,000	120,000	130,000	150,000	160,000	400,000
つ る ぎ 町	3,500	〃	50,000	120,000	130,000	150,000	160,000	400,000
東みよし町	3,500	〃	50,000	120,000	130,000	150,000	160,000	400,000
備 考	標準 3,500円		標準 50,000円 制限 60,000円	標準 120,000円 制限 144,000円	標準 130,000円 制限 156,000円	標準 150,000円 制限 180,000円	標準 160,000円 制限 192,000円	標準 400,000円 制限 480,000円

(注) ㊦は、税率の規定はあるが当該税目に係る税収がないことを意味する。

# 町 村 税 率 一 覧

(単位：円, %)

税 割			法人税割	固 定 資 産 税	鉦 産 税		入 湯 税	都 市 計 画 税	市 町 村 名
					2 百 万 円 以 下	そ の 他			
法第312条第1 項第7号法人	法第312条第1 項第8号法人	法第312条第1 項第9号法人							
492,000	2,100,000	3,600,000	8.4	1.4				0.275	徳 島 市
492,000	2,100,000	3,600,000	8.4	1.4			150		鳴 門 市
492,000	2,100,000	3,600,000	8.4	1.4			150		小 松 島 市
492,000	2,100,000	3,600,000	8.4	1.4	0.7	1.0	150		阿 南 市
410,000	1,750,000	3,000,000	8.4	1.4	無 0.7	無 1.0	150		吉 野 川 市
410,000	1,750,000	3,000,000	8.4	1.4	無 0.7	無 1.0	150		阿 波 市
410,000	1,750,000	3,000,000	8.4	1.4	無 0.7	無 1.0	150		美 馬 市
410,000	1,750,000	3,000,000	8.4	1.4	無 0.7	無 1.0	150		三 好 市
410,000	1,750,000	3,000,000	6.0	1.4	0.7	1.0			勝 浦 町
410,000	1,750,000	3,000,000	6.0	1.4	無 0.7	無 1.0	100		上 勝 町
410,000	1,750,000	3,000,000	6.0	1.4	無 0.7	無 1.0	無 150		佐 那 河 内 村
410,000	1,750,000	3,000,000	8.4	1.4					石 井 町
410,000	1,750,000	3,000,000	6.0	1.4					神 山 町
410,000	1,750,000	3,000,000	6.0	1.4	無 0.7	無 1.0	150		那 賀 町
410,000	1,750,000	3,000,000	6.0	1.4	無 0.7	無 1.0	無 150		牟 岐 町
410,000	1,750,000	3,000,000	6.0	1.4	無 0.7	無 1.0	無 150		美 波 町
410,000	1,750,000	3,000,000	6.0	1.4	無 0.7	無 1.0	150		海 陽 町
410,000	1,750,000	3,000,000	7.8	1.4					松 茂 町
410,000	1,750,000	3,000,000	8.4	1.4					北 島 町
410,000	1,750,000	3,000,000	8.2	1.4	無 0.7	無 1.0	無 150		藍 住 町
410,000	1,750,000	3,000,000	8.2	1.4	無 0.7	無 1.0	無 150		板 野 町
410,000	1,750,000	3,000,000	8.2	1.4			無 150		上 板 町
410,000	1,750,000	3,000,000	6.0	1.4	無 0.7	無 1.0	無 150		つ る ぎ 町
410,000	1,750,000	3,000,000	6.0	1.4	無 0.7	無 1.0	無 150		東 み よ し 町
標準 410,000円 制限 492,000円	標準 1,750,000円 制限 2,100,000円	標準 3,000,000円 制限 3,600,000円	標準 6.0% 制限 8.4%	標準 1.4%	標準 0.7% 制限 0.9%	標準 1.0% 制限 1.2%	標準 150円	制限 0.3%	

# 令和元年度市町村税

市町村名	調 定 済 額				収 入	
	現年課税分 (A)	滞納繰越分 (B)	合 計 (C)	標準税率 超過調定分 (D)	現年課税分 (E)	滞納繰越分 (F)
徳 島 市	40,508,559	1,550,207	42,064,115	839,625	40,311,778	557,084
鳴 門 市	7,494,346	306,880	7,802,758	147,143	7,421,260	65,796
小 松 島 市	4,492,971	201,521	4,695,644	68,132	4,454,578	45,880
阿 南 市	13,514,056	603,475	14,119,956	343,939	13,415,880	107,405
吉 野 川 市	4,063,296	191,093	4,255,423	26,613	4,005,168	49,701
阿 波 市	3,602,446	240,759	3,844,399	19,933	3,539,487	66,654
美 馬 市	3,103,206	93,367	3,197,638	52,471	3,073,832	26,825
三 好 市	2,601,557	109,149	2,712,056	0	2,582,609	28,085
市 計	79,380,437	3,296,451	82,691,989	1,497,856	78,804,592	947,430
勝 浦 町	493,991	16,953	511,401	0	487,370	7,123
上 勝 町	127,631	2,500	130,257	0	126,940	732
佐那河内村	197,536	2,310	200,142	0	196,922	876
石 井 町	2,641,436	102,561	2,744,533	16,476	2,616,829	38,940
神 山 町	462,808	11,565	474,575	0	458,964	4,002
那 賀 町	1,028,039	25,402	1,053,934	0	1,021,071	4,649
牟 岐 町	305,592	15,010	320,801	0	299,411	2,492
美 波 町	500,618	23,268	524,061	0	493,613	4,964
海 陽 町	738,239	45,387	784,002	0	727,995	11,133
松 茂 町	2,690,875	40,139	2,731,419	30,741	2,670,498	16,045
北 島 町	3,271,204	40,927	3,312,844	56,101	3,250,474	17,214
藍 住 町	4,180,892	143,378	4,325,379	29,900	4,149,606	44,181
板 野 町	1,608,211	96,197	1,704,893	35,196	1,590,585	31,893
上 板 町	1,172,192	56,940	1,229,370	6,756	1,155,880	14,802
つ る ぎ 町	762,141	34,577	797,057	0	754,170	10,943
東みよし町	1,302,323	34,327	1,337,120	0	1,293,725	10,211
町 村 計	21,483,728	691,441	22,181,788	175,170	21,294,053	220,200
市町村計	100,864,165	3,987,892	104,873,777	1,673,026	100,098,645	1,167,630

# の 徴 収 実 績 (国保税(料)を除く)

(単位：千円、%)

済 額		徴 収 率				市町村名
合 計 (G)	標 準 税 率 超 過 収 入 済 額 (H)	(E)／(A)	(F)／(B)	(G)／(C)	前年度における 徴 収 率	
40,874,211	836,118	99.5	35.9	97.2	95.9	徳 島 市
7,488,588	143,903	99.0	21.4	96.0	96.6	鳴 門 市
4,501,610	67,737	99.1	22.8	95.9	95.4	小 松 島 市
13,525,710	343,651	99.3	17.8	95.8	95.5	阿 南 市
4,055,903	26,613	98.6	26.0	95.3	95.2	吉 野 川 市
3,607,335	19,933	98.3	27.7	93.8	93.1	阿 波 市
3,101,722	52,419	99.1	28.7	97.0	96.6	美 馬 市
2,612,044	0	99.3	25.7	96.3	95.6	三 好 市
79,767,123	1,490,374	99.3	28.7	96.5	95.7	市 計
494,950	0	98.7	42.0	96.8	96.6	勝 浦 町
127,798	0	99.5	29.3	98.1	98.1	上 勝 町
198,094	0	99.7	37.9	99.0	98.8	佐 那 河 内 村
2,656,305	16,443	99.1	38.0	96.8	96.0	石 井 町
463,168	0	99.2	34.6	97.6	94.7	神 山 町
1,026,213	0	99.3	18.3	97.4	97.4	那 賀 町
302,102	0	98.0	16.6	94.2	94.7	牟 岐 町
498,752	0	98.6	21.3	95.2	95.2	美 波 町
739,504	0	98.6	24.5	94.3	93.8	海 陽 町
2,686,948	30,736	99.2	40.0	98.4	98.4	松 茂 町
3,268,401	56,101	99.4	42.1	98.7	98.6	北 島 町
4,194,896	29,900	99.3	30.8	97.0	98.1	藍 住 町
1,622,963	35,196	98.9	33.2	95.2	92.2	板 野 町
1,170,920	6,763	98.6	26.0	95.2	94.5	上 板 町
765,452	0	99.0	31.6	96.0	95.7	つ る ぎ 町
1,304,406	0	99.3	29.7	97.6	97.1	東 み よ し 町
21,520,872	175,139	99.1	31.8	97.0	96.7	町 村 計
101,287,995	1,665,513	99.2	29.3	96.6	95.9	合 計

## 令和 2 年 度 市 町 村 税

市町村名	調 定 済 額				収 入	
	現年課税分 (A)	滞納繰越分 (B)	合 計 (C)	標準税率 超過調定分 (D)	現年課税分 (E)	滞納繰越分 (F)
徳 島 市	41,120,056	1,462,812	42,604,684	935,857	40,627,963	545,042
鳴 門 市	7,297,853	270,302	7,573,413	135,548	7,204,246	68,047
小 松 島 市	4,493,938	185,261	4,683,384	68,441	4,453,085	46,581
阿 南 市	12,883,169	552,980	13,446,794	235,027	12,779,175	116,816
吉 野 川 市	4,075,193	185,935	4,264,896	10,211	4,017,712	47,597
阿 波 市	3,639,593	215,948	3,860,164	23,125	3,588,429	67,595
美 馬 市	3,056,480	83,404	3,144,222	51,613	3,017,384	24,476
三 好 市	2,578,461	87,549	2,671,627	10,407	2,521,296	24,849
市 計	79,144,743	3,044,191	82,249,184	1,470,229	78,209,290	941,003
勝 浦 町	495,339	15,482	512,625	0	490,655	7,476
上 勝 町	125,273	2,419	128,151	0	124,906	731
佐那河内村	188,862	1,995	191,551	0	188,783	1,127
石 井 町	2,640,228	84,003	2,726,999	14,883	2,610,333	26,366
神 山 町	453,529	10,912	465,698	0	450,012	3,173
那 賀 町	998,659	25,920	1,026,359	0	993,349	5,779
牟 岐 町	301,867	17,473	319,839	0	293,585	7,284
美 波 町	495,629	22,544	518,929	0	485,381	5,910
海 陽 町	718,134	38,571	757,818	0	705,349	14,600
松 茂 町	2,596,632	58,115	2,656,274	24,656	2,555,714	24,067
北 島 町	3,299,588	42,044	3,343,807	47,441	3,280,464	20,178
藍 住 町	4,199,185	118,160	4,320,000	22,544	4,146,822	37,034
板 野 町	1,567,346	74,802	1,643,704	37,887	1,547,825	24,679
上 板 町	1,169,470	48,684	1,219,786	7,279	1,148,703	11,773
つ る ぎ 町	776,012	29,474	806,552	0	764,478	8,491
東みよし町	1,312,456	29,024	1,343,433	0	1,299,244	8,123
町 村 計	21,338,209	619,622	21,981,525	154,690	21,085,603	206,791
市町村計	100,482,952	3,663,813	104,230,709	1,624,919	99,294,893	1,147,794

# の 徴 収 実 績 (国保税(料)を除く)

(単位：千円、%)

済 額		徴 収 率				市町村名
合 計 (G)	標 準 税 率 超 過 収 入 済 額 (H)	(E)／(A)	(F)／(B)	(G)／(C)	前年度における 徴 収 率	
41,194,821	929,780	98.8	37.3	96.7	97.2	徳 島 市
7,277,551	134,098	98.7	25.2	96.1	96.0	鳴 門 市
4,503,851	68,125	99.1	25.1	96.2	95.9	小 松 島 市
12,906,636	233,668	99.2	21.1	96.0	95.8	阿 南 市
4,069,077	10,191	98.6	25.6	95.4	95.3	吉 野 川 市
3,660,647	23,125	98.6	31.3	94.8	93.8	阿 波 市
3,046,198	51,458	98.7	29.3	96.9	97.0	美 馬 市
2,551,762	10,345	97.8	28.4	95.5	96.3	三 好 市
79,210,543	1,460,790	98.8	30.9	96.3	96.5	市 計
499,935	0	99.1	48.3	97.5	96.8	勝 浦 町
126,096	0	99.7	30.2	98.4	98.1	上 勝 町
190,604	0	99.9	56.5	99.5	99.0	佐 那 河 内 村
2,639,467	14,704	98.9	31.4	96.8	96.8	石 井 町
454,442	0	99.2	29.1	97.6	97.6	神 山 町
1,000,908	0	99.5	22.3	97.5	97.4	那 賀 町
301,368	0	97.3	41.7	94.2	94.2	牟 岐 町
492,047	0	97.9	26.2	94.8	95.2	美 波 町
721,062	0	98.2	37.9	95.1	94.3	海 陽 町
2,581,308	24,652	98.4	41.4	97.2	98.4	松 茂 町
3,302,817	47,441	99.4	48.0	98.8	98.7	北 島 町
4,186,511	22,161	98.8	31.3	96.9	97.0	藍 住 町
1,574,060	37,887	98.8	33.0	95.8	95.2	板 野 町
1,162,108	6,333	98.2	24.2	95.3	95.2	上 板 町
774,035	0	98.5	28.8	96.0	96.0	つ る ぎ 町
1,309,320	0	99.0	28.0	97.5	97.6	東 み よ し 町
21,316,088	153,178	98.8	33.4	97.0	97.0	町 村 計
100,526,631	1,613,968	98.8	31.3	96.4	96.6	合 計

# 地 方 公 営

市町村名	法 適 用											
	水 道	簡 易 水 道	下 水 道				工 業 用 水 道	交 通	病 院	市 場	駐 車 場	観 光 施 設 索 道
			公 共 下 水 道	特 定 公 共	環 境 保 全	農 業 集 落 排 水						
徳 島 市	● 全		● 全	● 全				● 全	● 全	○ 財	○ 財	○ ロープウェイ 財
鳴 門 市	● 全		○ 財									
小 松 島 市	○ 全		○ 財									
阿 南 市	○ 全	○ 全	○ 財									
吉 野 川 市	○ 全		○ 全	○ 全	○ 全							
阿 波 市	○ 全											
美 馬 市	○ 全	○ 全		○ 財	○ 財	○ 全						
三 好 市	○ 全								○ 財			
勝 浦 町									○ 財			
上 勝 町												
佐 那 河 内 村												
石 井 町	○ 全											
神 山 町												
那 賀 町						○ 全			○ 財			
牟 岐 町		○ 全										
美 波 町	○ 全								○ 財			
海 陽 町	○ 全								○ 財			
松 茂 町	○ 全											
北 島 町	○ 全		○ 財									
藍 住 町	○ 全		○ 全									
板 野 町	○ 全											
上 板 町	○ 全											
つ る ぎ 町	○ 全								● 全			
東 み よ し 町	○ 全											
海 部 郡 特 別 養 護 老 人 ホ ー ム 事 務 組 合 (一 部 事 務 組 合)												
阿 北 特 別 養 護 老 人 ホ ー ム 組 合 (一 部 事 務 組 合)												
美 馬 西 部 特 別 養 護 老 人 ホ ー ム 組 合 (一 部 事 務 組 合)												
合 計	18	2	7	3	2	2	1	7	1	1	1	

● 管理者設置      全 全部適用      財 財務適用

# 企 業 一 覧

(令和3. 3. 31現在)

簡易水道	電気	法 非 適 用							と畜場	観光施設 休養宿泊	介 護 サービス	市町村名
		下 水道	公 共 下水道	特定環境保 全下水道	農業集 落排水	漁業集 落排水	林業集 落排水	特定地域生 活排水処理				
								○				徳 島 市
												鳴 門 市
												小 松 島 市
					○							阿 南 市
												吉 野 川 市
					○							阿 波 市
	○								○	一の森ヒュッテ		美 馬 市
○					○			○				三 好 市
○					○							勝 浦 町
○												上 勝 町
○					○							佐 那 河 内 村
												石 井 町
○											○	神 山 町
○					○		○				○	那 賀 町
												牟 岐 町
○		○				○						美 波 町
			○		○	○					○	海 陽 町
		○			○							松 茂 町
												北 島 町
												藍 住 町
			○									板 野 町
					○							上 板 町
			○		○						○	つ る ぎ 町
			○					○				東みよし町
											○	海部郡特別養護 老人ホーム事務組合 (一部事務組合)
											○	阿北特別養護 老人ホーム組合 (一部事務組合)
											○	美馬西部特別養護 老人ホーム組合 (一部事務組合)
7	1	2	4	10	2	1	2	1	1	1	7	合 計



# 関 係 団 体 一 覧 表

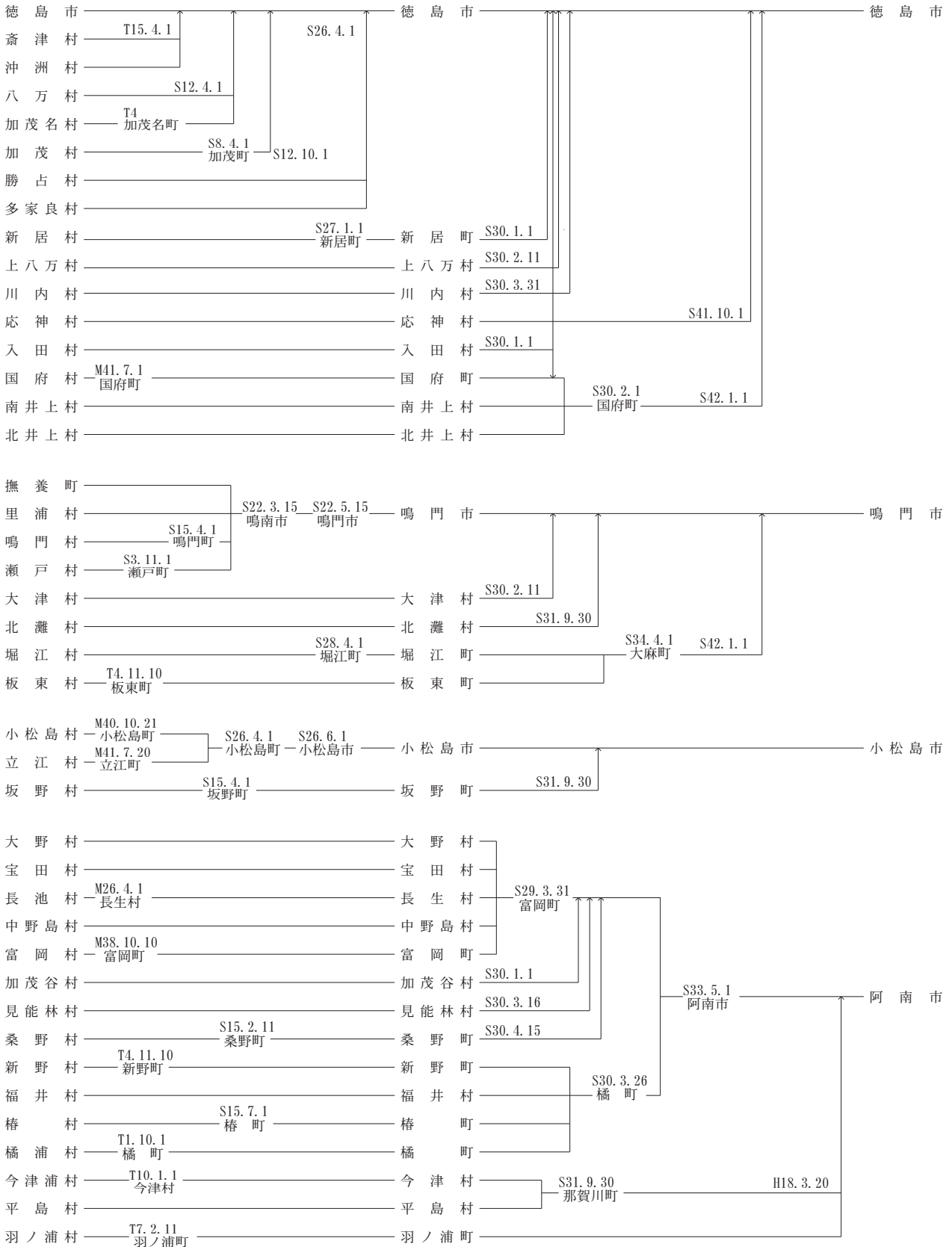
徳 島 県 市 長 会	徳 島 県 町 村 議 会 議 長 会
<p>所在地 徳島市幸町3丁目55 自治会館 4階 電 話 088-652-0082 F A X 088-655-0128</p> <p>会 長 内 藤 佐和子 (徳島市長) 副 会 長 藤 田 元 治 (美馬市長) 事務局長 弘 田 昌 紀</p>	<p>所在地 徳島市幸町3丁目55 自治会館 4階 電 話 088-621-3410 F A X 088-652-6538</p> <p>会 長 谷 川 真 二 (つるぎ町議会議長) 副 会 長 星 場 眞 人 (上勝町議会議長) " 井 上 裕 久 (石井町議会議長) 事務局長 小 原 直 樹</p>
徳 島 県 市 議 会 議 長 会	徳 島 県 市 町 村 職 員 共 済 組 合
<p>所在地 徳島市幸町2丁目5 徳島市役所議会事務局内 電 話 088-621-5115 F A X 088-621-5117</p> <p>会 長 井 上 武 (徳島市議会議長) 副 会 長 松 村 幸 治 (阿波市議会議長)</p>	<p>所在地 徳島市幸町3丁目55 自治会館 5階 電 話 088-621-3500 F A X 088-621-3509</p> <p>理 事 長 玉 井 孝 治 (板野町長) 事務局長 中 尾 次 郎</p>
徳 島 県 町 村 会	
<p>所在地 徳島市幸町3丁目55 自治会館 4階 電 話 088-621-3400 F A X 088-652-6538</p> <p>会 長 影 治 信 良 (美波町長) 副 会 長 岩 城 福 治 (佐那河内村長) " 吉 田 直 人 (松茂町長) 常務理事 小 原 直 樹 事務局長 増 井 建 太</p>	

# 市町村部長・課長等名簿

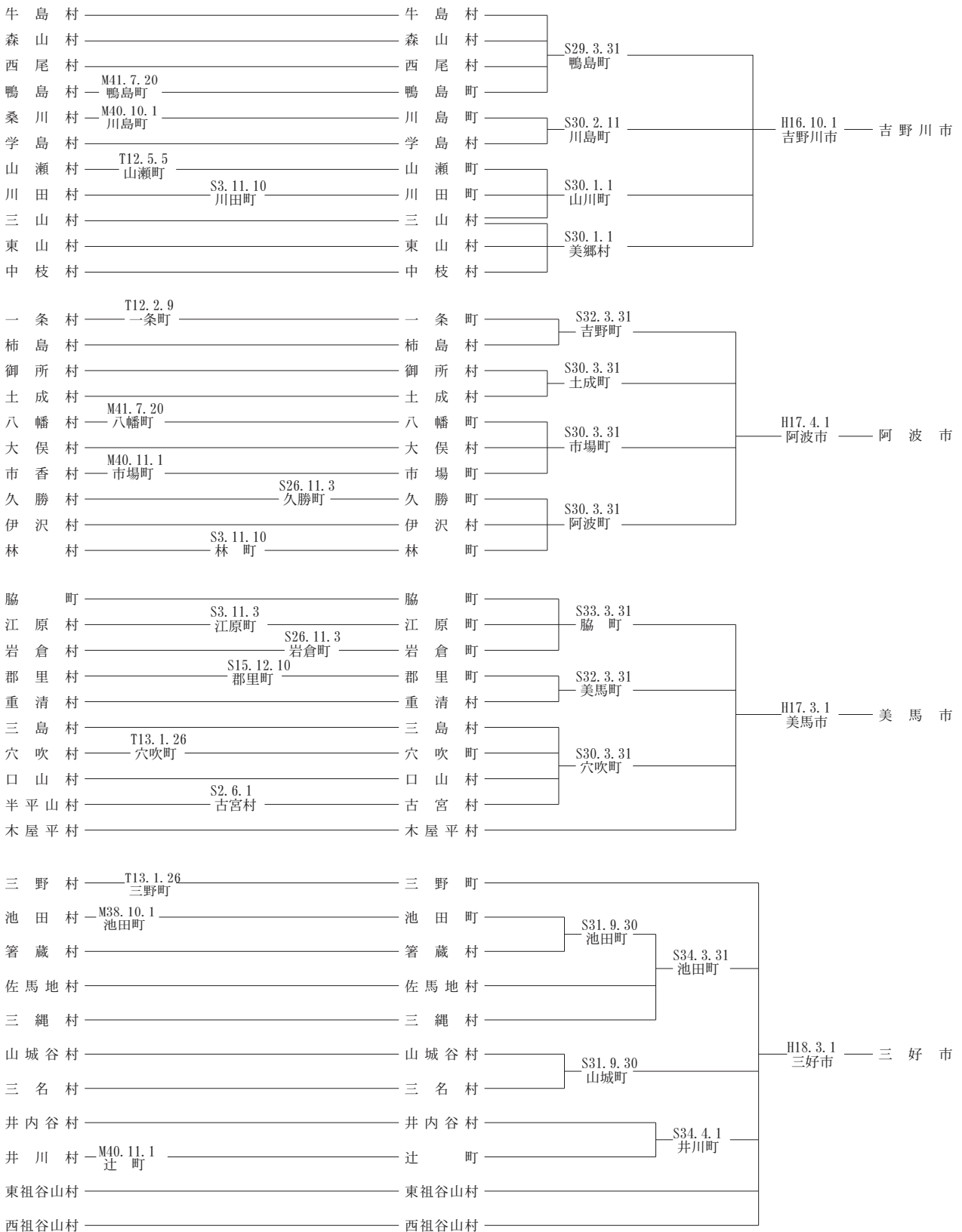
市町村名	人事・財政関係	税務関係	住民関係		
徳島市	総務部長兼理事 財政部長 人事課長 財政部副部長兼財政課長	扶川康文 川端佑典 上田誠吾 加藤誠治	財政部長 川端佑典 美馬典文 服部弘典 渡辺正則	市民文化部長 横山昇史 住民課長 吉成敏史	
鳴門市	事業統括監兼企画総務部長 人事課長 財政課長	長谷川尚洋 竹下聡一 竹田仁伸	事業統括監兼企画総務部長 長谷川尚洋 川上久美子	市民環境部長 西上昭二 市民課長 向井直之	
小松島市	総務部長 総務部副部長 人事課長 財政課長	西照保彦 藍沢隆史 牛田雅之 南賢治	総務部長 西照保彦 荒井知佐子	市民環境部長 内藤雅人 戸籍住民課長 村山温美	
阿南市	企画部部長 総務部長 人事課長 財政課長	松内徹 青木芳幸 荒井啓之 幸泉賢一郎	総務部長 青木芳幸 田神雅史	市民部長 佐野雅史 市民生活課長 杉本由美	
吉野川市	政策監 総務部次長兼総務課長 総務部次長兼財政課長	山上達也 和泉光弘 香西卓生	政策監 山上達也 井上良彦	市民部長 鳩成正至 市民課長兼選管書記長 中西文恵	
阿波市	企画総務部長 企画総務部次長兼企画総務課長 秘書人事課長 財政課長	坂東孝一 稲井誠司 酒卷達也 大倉洋二	市民部長 矢田正和 市民部次長兼税務課長 大森章司	市民部長 矢田正和 市民課長 上田美智代 阿波支所長 林英司 土成支所長 相原繁喜 吉野支所長 伊坂好史	
美馬市	企画総務部長 総務課長 秘書人事課長 企画財政課長	吉田正孝 吉本宏紀 渡邊晴樹 小倉進	企画総務部長 吉田正孝 近藤悦子	市民環境部長 伊内公一 市民課長 中川栄治	
三好市	総務部長 総務部長 秘書人事課長 企画財政部長 財政課長	川原正治 徳善考正 高井貞行 清水カズ子 藤井幸男	企画財政部長 清水カズ子 石川一恵	環境福祉部長 滝川重夫 市民課長 平田智恵美	
勝浦町	総務防災課長	中瀬弘晴	税務課長	住民課長	後藤信之
上勝町	参事兼総務課長	細束仁美	税務課長	住民課長	清井信子
佐那河内村	総務課長	太尾勝利	住民税務課長	住民税務課長	橘孝治
石井町	総務課長 財政課長	桃井淳己 武市知己	税務課長	住民課長	遠藤哲雄
神山町	総務課長	相原正弥	税務保険課長	住民課長	樫本高康
那賀町	総務課長	葛木幸男	税務保険課長	住民課長	武田卓士
牟岐町	総務課長	宮内吉彦	税務会計課長	住民福祉課長	海部孝治
美波町	総務課長	浜孝至	税務課長	住民生活課長 福祉課長	宝木由起美 大三千晴
海陽町	総務課長	浦川光弘	税務課長	住民環境課長	森純也
松茂町	総務部長(総務課長兼務)	松下師一	総務部長 税務課長	民生部長 住民課長	原田賢美 佐藤友美
北島町	総務課長	藤高繁利	税務課長	住民課長	飯坂桂司
藍住町	総務企画課長	梯達司	税務課長	住民課長	増原浩幸
板野町	総務課長	高橋三恵	税務課長	住民課長	楠本剛
上板町	総務課長	東浩三	税務課長	住民人権課長	廣野毅
つるぎ町	総務課長	山蔭貞治	税務国保課長	住民課長	市原広道
東みよし町	総務課長	横川薫	税務課長	住民課長	井原正仁

# 徳島県市町村変遷状況

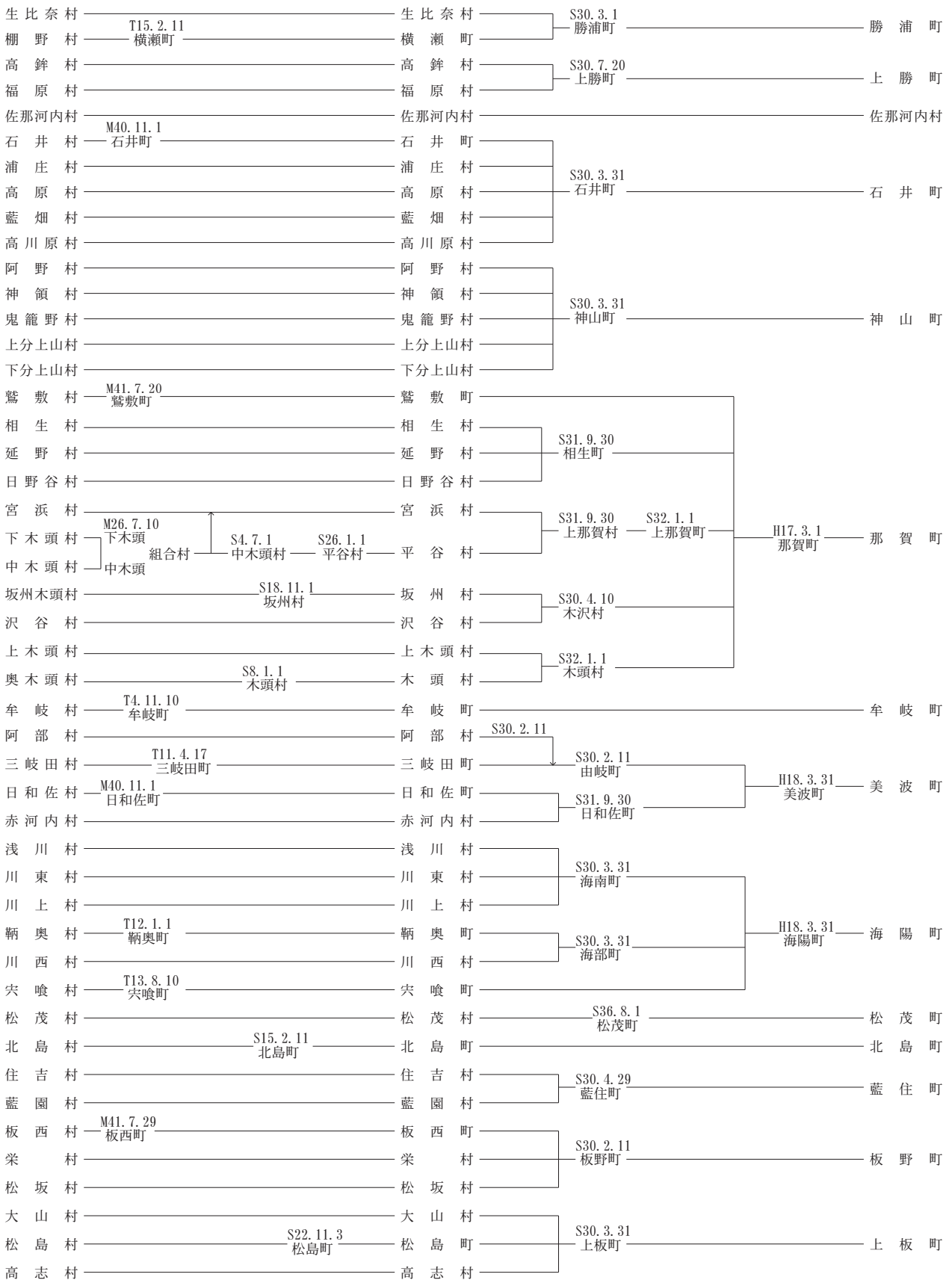
明治22年 (市制町村制施行)	明治・大正	昭和		平成	令和
		昭和28年9月 (町村合併促進法施行)		(令和3年4月1日現在)	



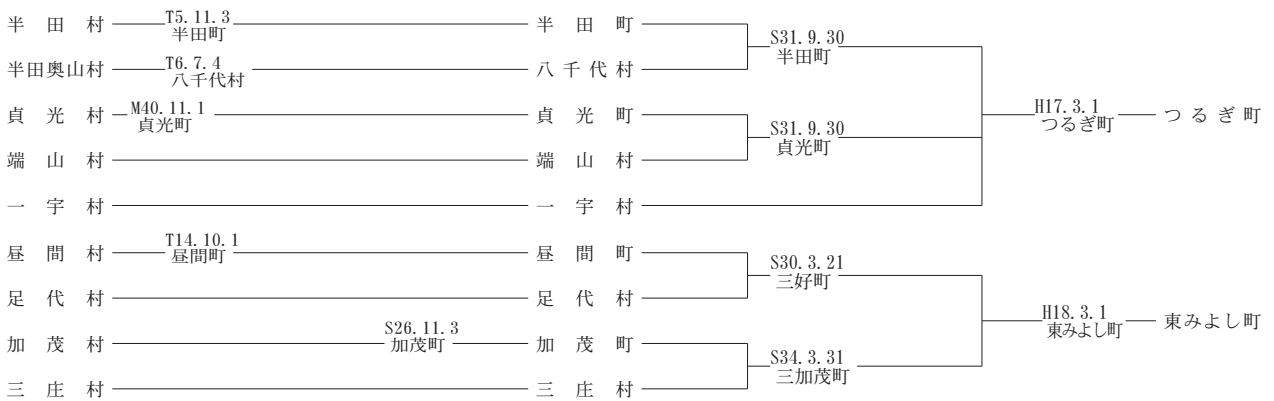
明治22年 (市制町村制施行)	明治・大正	昭和		平成	令和
		昭和28年9月 (町村合併促進法施行)		(令和3年4月1日現在)	



明治22年 (市制町村制施行)	明治・大正	昭和		平成	令和
		昭和28年9月 (町村合併促進法施行)		(令和3年4月1日現在)	



明治22年 (市制町村制施行)	明治・大正	昭和		平成	令和
		昭和28年9月 (町村合併促進法施行)		(令和3年4月1日現在)	



	明治 22年	昭和 元年	昭和 12年	昭和 13年	昭和 22年	昭和 27年	昭和 28年	昭和 29年	昭和 30年	昭和 31年	昭和 32年	昭和 33年	昭和 34年	昭和 42年	平成 17年	平成 18年
市	1	1	1	1	2	3	3	3	3	3	3	3	4	4	7	8
町	2	33	37	36	39	41	42	42	40	41	44	42	39	38	25	15
村	137	103	97	97	90	84	83	76	36	31	14	14	10	8	3	1
計	140	137	135	134	131	128	128	121	79	75	61	59	53	50	35	24

(注) 合併により、団体数に変動のあった年における市町村数を各年4月1日現在で集計

## 市 町 村 の 花 ・ 木 ・

市町村名	区 分	市 町 村 の 花		市 町 村 の 木	
徳 島 市		サ ク ラ	S 42. 4. 8	ホ ル ト ノ キ	S 59. 10. 1
鳴 門 市		ハ マ ボ ウ	S 59. 8. 22	モ チ	S 59. 8. 22
小 松 島 市		花 み ず き	S 63. 2. 15	や ま も も	S 63. 2. 15
阿 南 市		ひ ま わ り	H 3. 12. 24	梅	S 63. 6. 23
吉 野 川 市		キ ク	H 18. 6. 29	オ ン ツ ツ ジ	H 18. 6. 29
阿 波 市		コ ス モ ス	H 19. 9. 1	ケ ヤ キ	H 19. 9. 1
美 馬 市		百 日 紅 (サルスベリ)	H 19. 3. 19	柳	H 19. 3. 19
三 好 市		さ ぎ そ う	H 20. 1. 1	も み じ	H 20. 1. 1
勝 浦 町		コ ス モ ス	S 60. 11. 3	み か ん	S 60. 11. 3
上 勝 町		り ん ど う	S 55. 11. 9	ア ラ ラ ギ	S 55. 11. 9
佐 那 河 内 村		し ゃ く な げ	H 元. 11. 19	す だ ち	H 元. 11. 19
石 井 町		藤	S 57. 6. 1	い ち ょ う	S 57. 6. 1
神 山 町		う め	S 60. 5. 1	神 山 杉	S 60. 5. 1
那 賀 町					
牟 岐 町		ハ マ ユ ウ	S 60. 11. 5	タ チ バ ナ	S 60. 11. 5
美 波 町		サ ク ラ	H 22. 9. 15	う ば め が し	H 22. 9. 15
海 陽 町		さ つ き	H 19. 3. 31	松	H 19. 3. 31
松 茂 町		松 葉 菊	S 55. 4. 7	ク ロ マ ツ	S 50. 9. 26
北 島 町		菊	S 59. 10. 1	も く せ い	S 61. 12. 18
藍 住 町		菊	S 48. 7. 25	樟	S 48. 7. 25
板 野 町		桜 (そめいよしの)	S 61. 11. 7	ア セ ビ	S 61. 11. 7
上 板 町		藍 の 花	S 60. 11. 1	い ち ょ う	S 60. 11. 1
つ る ぎ 町		水 仙	H 19. 10. 17	エ ノ キ	H 19. 10. 17
東 み よ し 町		サ ル ビ ア	H 20. 4. 1	ク ス	H 20. 4. 1

# 鳥・姉妹都市一覧

市町村の鳥		姉妹都市	市町村名
		アメリカ合衆国 サギノー市 S36.12.23 ポルトガル共和国 レイリア市 S44.10.15 宮城県仙台市 S45.4.15 北海道帯広市 S57.8.7 中華人民共和国 丹東市 H3.10.1	徳島市
コウノトリ	H30.1.1	ドイツ連邦共和国 リューネブルク市 S49.4.18 群馬県桐生市（国内親善都市提携） S55.11.12 中華人民共和国 青島市（友好交流意向都市） H11.8.23 福島県会津若松市（国内親善交流都市） H11.10.30 沖縄県宮古島市（国内親善交流都市） H15.8.1 中華人民共和国 張家界市（友好都市提携） H23.10.26 バングラデシュ人民共和国 ナラヤンガンジ市（友好交流意向都市） R2.1.28	鳴門市
		北海道中川郡本別町（友好都市提携） H13.6.1	小松島市
ツバメ	H11.3.24		阿南市
カワセミ	H18.6.29		吉野川市
うぐいす	H19.9.1		阿波市
アカゲラ	H19.3.19	北海道新ひだか町 H2.9.9 兵庫県洲本市 H2.9.9 中華人民共和国 大理市（友好都市） H22.8.24	美馬市
めじろ	H20.1.1	アメリカ合衆国 タクイラ市 S54.11.19 アメリカ合衆国 ザ・ダルズ市 H15.1.18	三好市
		千葉県勝浦市（友好都市提携） H15.10.22 和歌山県那智勝浦町（友好都市提携） H15.10.22	勝浦町
キセキレイ	S60.11.2		上勝町
うぐいす	H元.11.19		佐那河内村
うぐいす	S57.6.1		石井町
ヤマドリ	S60.5.1	岩手県宮古市（友好提携） H12.10.9	神山町
		北海道釧路市（友好都市提携） H18.9.2	那賀町
メジロ	S60.11.5	台湾 埔塩郷 S58.7.22	牟岐町
イワツバメ	H22.9.15	オーストラリア ケアンズ市 S44.4.1 沖縄県恩納村 S52.4.19 香川県三豊市 S43.4.1	美波町
※ほたる	H19.3.31		海陽町
			松茂町
			北島町
		山形県河北町 H3.7.6	藍住町
			板野町
		沖縄県石垣市（ゆかりのまち） H12.10.6	上板町
ヤマガラ	H19.10.17		つるぎ町
		香川県さぬき市 S39.8.27	東みよし町

※ 「ほたる」は町の生物として制定



## 主な指標の市町村ランキング

### (1) 面積

順位	市町村名	単位 (km <sup>2</sup> )
1	三好市	721.42
2	那賀町	694.98
3	美馬市	367.14
4	海陽町	327.67
5	阿南市	279.25
6	つるぎ町	194.84
7	徳島市	191.52
8	阿波市	191.11
9	神山町	173.30
10	吉野川市	144.14
11	美波町	140.74
12	鳴門市	135.66
13	東みよし町	122.48
14	上勝町	109.63
15	勝浦町	69.83
16	牟岐町	56.62
17	小松島市	45.37
18	佐那河内村	42.28
19	板野町	36.22
20	上板町	34.58
21	石井町	28.85
22	藍住町	16.27
23	松茂町	14.34
24	北島町	8.74
徳島県		4,146.99

資料出所：全国都道府県市区町村別面積調  
調査時点：令和3年10月1日

### (2) 人口

順位	市町村名	単位 (人)
1	徳島市	252,391
2	阿南市	69,470
3	鳴門市	54,622
4	吉野川市	38,772
5	小松島市	36,149
6	藍住町	35,246
7	阿波市	34,713
8	美馬市	28,055
9	石井町	24,833
10	三好市	23,605
11	北島町	22,745
12	松茂町	14,583
13	東みよし町	13,622
14	板野町	13,042
15	上板町	11,384
16	海陽町	8,358
17	つるぎ町	7,715
18	那賀町	7,367
19	美波町	6,222
20	勝浦町	4,837
21	神山町	4,647
22	牟岐町	3,743
23	佐那河内村	2,058
24	上勝町	1,380
徳島県		719,559

資料出所：国勢調査  
調査時点：令和2年10月1日

## (3) 世帯数

順位	市町村名	単位(世帯)
1	徳島市	119,509
2	阿南市	27,439
3	鳴門市	22,472
4	吉野川市	15,488
5	小松島市	15,141
6	藍住町	13,973
7	阿波市	13,029
8	美馬市	11,244
9	三好市	10,325
10	石井町	9,624
11	北島町	9,353
12	松茂町	5,847
13	東みよし町	5,182
14	板野町	5,054
15	上板町	4,246
16	海陽町	4,018
17	つるぎ町	3,407
18	那賀町	3,187
19	美波町	2,677
20	神山町	2,021
21	勝浦町	1,847
22	牟岐町	1,718
23	佐那河内村	771
24	上勝町	638
徳島県		308,210

資料出所：国勢調査  
調査時点：令和2年10月1日

## (4) 人口密度

順位	市町村名	単位(人/km <sup>2</sup> )
1	北島町	2,602.4
2	藍住町	2,166.3
3	徳島市	1,318.7
4	松茂町	1,024.1
5	石井町	860.8
6	小松島市	796.8
7	鳴門市	402.6
8	板野町	360.1
9	上板町	329.2
10	吉野川市	269.0
11	阿南市	248.8
12	阿波市	181.6
13	東みよし町	111.2
14	美馬市	76.4
15	勝浦町	69.3
16	牟岐町	66.1
17	佐那河内村	48.7
18	美波町	44.2
19	つるぎ町	39.6
20	三好市	32.7
21	神山町	26.8
22	海陽町	25.5
23	上勝町	12.6
24	那賀町	10.6
徳島県		173.5

資料出所：国勢調査  
調査時点：令和2年10月1日

## (5) 人口増減率

順位	市町村名	単位 (%)
1	藍住町	1.8
2	北島町	1.3
3	徳島市	△ 2.4
3	板野町	△ 2.4
5	石井町	△ 3.0
6	松茂町	△ 4.1
7	阿南市	△ 4.9
8	上板町	△ 5.4
9	吉野川市	△ 6.5
10	小松島市	△ 6.7
10	阿波市	△ 6.7
12	東みよし町	△ 6.9
13	鳴門市	△ 7.6
14	美馬市	△ 8.0
15	勝浦町	△ 8.8
16	海陽町	△ 10.0
17	佐那河内村	△ 10.1
18	上勝町	△ 10.7
19	三好市	△ 12.0
20	牟岐町	△ 12.1
21	神山町	△ 12.3
21	那賀町	△ 12.3
21	美波町	△ 12.3
24	つるぎ町	△ 13.6
徳島県		△ 4.8

資料出所：国勢調査  
 調査時点：平成27年10月1日  
 ：令和2年10月1日

## (6) 15歳未満人口比率

順位	市町村名	単位 (%)
1	北島町	15.0
2	藍住町	14.7
3	松茂町	12.9
4	石井町	12.3
5	阿南市	12.0
6	東みよし町	11.5
7	徳島市	10.8
8	板野町	10.7
9	上板町	10.6
10	鳴門市	10.3
11	小松島市	10.2
11	吉野川市	10.2
11	阿波市	10.2
14	美馬市	9.9
15	勝浦町	9.0
16	三好市	8.3
17	佐那河内村	7.9
18	美波町	7.7
19	那賀町	7.6
19	つるぎ町	7.6
21	海陽町	7.5
22	上勝町	7.0
23	牟岐町	6.2
24	神山町	6.0
徳島県		10.9

資料出所：国勢調査（不詳補完結果）  
 調査時点：令和2年10月1日

(7) 65歳以上人口比率

順位	市町村名	単位 (%)
1	上 勝 町	55.9
2	神 山 町	54.3
3	牟 岐 町	53.9
4	那 賀 町	51.8
5	美 波 町	49.4
6	佐 那 河 内 村	47.9
7	海 陽 町	46.6
7	つ る ぎ 町	46.6
9	三 好 市	46.1
10	勝 浦 町	44.0
11	美 馬 市	39.1
12	吉 野 川 市	38.2
13	阿 波 市	38.1
14	東みよし町	36.5
15	上 板 町	35.5
16	鳴 門 市	35.3
17	小 松 島 市	35.0
18	阿 南 市	33.6
18	板 野 町	33.6
20	石 井 町	33.1
21	徳 島 市	30.7
22	松 茂 町	26.9
23	藍 住 町	25.8
24	北 島 町	25.7
	徳 島 県	34.2

資料出所：国勢調査（不詳補完結果）

調査時点：令和2年10月1日

# 指 定 地 域 の 状 況

(令和3. 4. 1)

過疎地域	準 過 疎 地 域	振興山村	辺 地 を 包 括 す る 市 町 村	辺 地 数	低 開 発 地 域	離 島 振 興 策 実 施 地	都 市 計 画 区 域 を 有 す る 市 町 村	特 定 農 山 村 地 域	徳 島 東 部 地 方 拠 点 都 市 地 域
吉野川市	吉野川市	吉野川市	阿南市	3	吉野川市	阿南市	徳島市	(全域指定)	徳島市
(旧美郷村)	(旧山川町)	阿波市	吉野川市	1	(旧鴨島町)	(伊島)	鳴門市	上勝町	鳴門市
美馬市	阿波市	美馬市	阿波市	3	(旧川島町)	牟岐町	小松島市	神山町	小松島市
三好市	(旧土成町)	三好市	美馬市	12	(旧山川町)	(出羽島)	阿南市	那賀町	阿南市
勝浦町	(旧市場町)	上勝町	三好市	25	阿波市		吉野川市	牟岐町	佐那河内村
上勝町	東みよし町	佐那河内村	勝浦町	1	美馬市		美馬市	美波町	石井町
佐那河内村	(旧三加茂町)	神山町	上勝町	2	(旧脇町)		三好市	海陽町	松茂町
神山町		那賀町	佐那河内村	2	(旧美馬町)		石井町	つるぎ町	北島町
那賀町		美波町	神山町	5	(旧穴吹町)		牟岐町	東みよし町	藍住町
牟岐町		海陽町	那賀町	12	三好市		美波町		板野町
美波町		つるぎ町	牟岐町	1	(旧三野町)		松茂町	(一部指定)	上板町
海陽町			美波町	5	(旧池田町)		北島町	鳴門市	
つるぎ町			海陽町	6	(旧井川町)		藍住町	阿南市	
東みよし町			つるぎ町	6	上板町		つるぎ町	吉野川市	
(旧三好町)			東みよし町	6	つるぎ町			阿波市	
					(旧半田町)			美馬市	
					(旧貞光町)			三好市	
					東みよし町			勝浦町	
13市町村	3市町	11市町村	15市町村	90	7市町	2市町	14市町	15市町	11市町村

(注) 過疎地域のうち、吉野川市（旧美郷村）は一部過疎地域、東みよし町（旧三好町）は特定市町村として指定された区域である。

# 徳島県



凡 例	
——	県 界
-----	市町村界
	過疎地域
	特定市町村
	準過疎地域
	徳島東部地方拠点都市地域

## 市町村長・議会議員任期満了日，議員定数

令和4年1月1日現在

市 町 村 名	市町村長任期満了日	議会議員任期満了日	定数（人）
徳 島 市	R 6. 4. 17	R 5. 5. 1	30
鳴 門 市	R 7. 11. 25	R 7. 12. 17	22
小 松 島 市	R 6. 6. 6	R 5. 4. 30	17
阿 南 市	R 5. 12. 6	R 7. 11. 24	26
吉 野 川 市	R 5. 10. 26	R 7. 5. 28	20
阿 波 市	R 7. 5. 7	R 4. 3. 31	20
美 馬 市	R 6. 6. 18	R 4. 4. 22	18
三 好 市	R 7. 7. 23	R 4. 4. 15	22
市 計			175
勝 浦 町	R 4. 2. 4	R 5. 7. 9	10
上 勝 町	R 7. 4. 24	R 5. 12. 31	8
佐 那 河 内 村	R 5. 10. 31	R 5. 4. 29	8
石 井 町	R 5. 4. 30	R 5. 4. 20	14
神 山 町	R 5. 4. 29	R 5. 12. 31	8
那 賀 町	R 5. 4. 25	R 7. 10. 31	14
牟 岐 町	R 5. 4. 26	R 5. 4. 30	8
美 波 町	R 7. 8. 22	R 4. 5. 13	12
海 陽 町	R 4. 5. 13	R 4. 5. 13	14
松 茂 町	R 7. 8. 20	R 5. 4. 30	12
北 島 町	R 4. 1. 22	R 5. 4. 29	13
藍 住 町	R 7. 12. 2	R 6. 2. 28	16
板 野 町	R 7. 9. 3	R 5. 10. 31	13
上 板 町	R 7. 10. 19	R 5. 9. 30	13
つ る ぎ 町	R 7. 4. 9	R 4. 11. 30	12
東 み よ し 町	R 4. 4. 15	R 4. 4. 15	14
町 村 計			189
市 町 村 計			364

令和 3 年度徳島県市町村要覧 (No. 38)

---

令和 4 年 3 月 印刷 発行

編 集 徳島県政策創造部地方創生局市町村課

発 行 公益財団法人 徳島県市町村振興協会  
徳島市幸町 3 丁目 55 番地  
自治会館 4 階  
TEL 088 - 652 - 1721

印 刷 グランド印刷株式会社





この冊子は、表紙を除き再生紙を使用しています。